

HIVATALOS MENETRENDKÖNYV

A felszabadult erdélyi és kelet-
magyarországi területek vasuti
és autobusz vonalhálózatának
menetrendje



ÁRA
40 FILLÉR

A MAGYAR KIRÁLYI ÁLLAMVASUTAK KIADÁSA
ÉRVÉNYES 1940 OKTÓBER 27-TŐL VISSZAVONÁSIG

MAGYAR KIRÁLYI



ÁLLAMVASUTAK

VII. ÉVFOLYAM, 18. SZÁM

Érvényes 1940 október 27-től visszavonásig

HIVATALOS MENETRENDKÖNYV

A felszabadult erdélyi és keletmagyarországi területek vasúti és autobusz vonalhálózatának menetrendje.

Az 1940 május 19-től érvényes 17. számú Hivatalos Menetrendkönyvben foglalt, de egyelőre nem közlekedő vonatok jegyzéke. Ebben a jegyzékben a felszabadult erdélyi stb. vonalhálózaton egyelőre nem közlekedő vonatok nem szerepelnek; utóbbi vonatok ugyanis a menetrendben ☒ jellel vannak jelölve.

Megjelenik: május és október hónapokban, a nyári és téli menetrendváltozások alkalmával. Ezenkívül szükség szerint.

ORSZ. SZÉCHENYI-KÖNYVTÁR

Növedéknapló

1941. év 1194 sz.

Felelős szerkesztő: Nemeskéri KISS JENŐ, Magyar kir. államvasúti felügyelő

Szerkesztőség és kiadóhivatal: Budapest, VI., Andrássy-út 75. sz., II. em. 275.

Telefon: 220-660. (109. mellékállomás)

Szerkeszti és kiadja: A MAGYAR KIRÁLYI ÁLLAMVASUTAK IGAZGATÓSÁGA

Kiadásért felelős: Dr. DANCS BERTALAN, MÁV főtanácsos

E menetrendkönyvben foglalt rendszer és beosztás utánzása, valamint az utánnyomás tilos. — A menetrendi anyag szerzői joga az illető közlekedési vállalatoké.

82. Kassa—Sátoraljaújhely—Bátyu—Királyháza.

Km	(Debreceni ív.)	M. s. Ž.	M.	Sz.	Sz.	M. s. Ž.	Sz.	Sz.	Sz.	M. s. Ž.	Sz.	M.	Gy.	V.
		2802 s.	4040 2.3.	4020 2.3.	4012 2.3.	2804 s.	4022 2.2.	4044 2.3.	4014 2.3.	2806 s.	4036 2.3.	4038 2.3.	4008 1.2.3.	J.4018 2.3.
—	☞ l. 1090, 1091, 1092, 1093, 1094, 1096, 1097, 1098													
—	Kassa (81, 565, 572)	—	4 02	5:03	7:49	—	10 26	12:20	13 59	—	17 00	17 40	21 33	—
2	Kassa-Erzsébetváros m. h.	—	4 06	5 08	×7 53	—	—	12 25	14 03	—	17 05	17 44	—	—
7	Széplakapáti	—	4 11	5 16	8 01	—	10 34	12:32	14 11	—	17 13	17 51	—	—
15	Alsómislye	—	4 21	5 28	8 18	—	10 45	12:43	14 25	—	17 25	18 05	—	—
18	Felsőmislye m. h.	—	×4 25	×5 34	8 23	—	—	12 49	14 31	—	17 30	×18 09	—	—
20	Garbócbogdány m. h.	—	×4 29	×5 40	8 29	—	—	12:54	14 38	—	17 37	×18 13	—	—
23	Regeteruszká	—	4 38	5 47	8 36	—	10 57	13:02	14 46	—	17 44	18 22	—	—
30	Slanec — Nagyszalánc }	—	4 59	5 48	8 37	—	10 58	—	14 47	—	17 46	18 34	—	—
35	Kalsa — Kalsa } S. Ž. (572)	—	5 17	—	—	—	—	—	—	—	—	18 52	—	—
41	Kuzmice Kozma }	—	—	—	—	—	—	—	—	—	—	—	—	—
49	Legénye-Alsó Mihályi	6 55	—	—	—	9 50	—	—	—	17 50	—	—	—	—
—	Tökelerebes (572)	7 06	—	6 31	9 18	10 01	11 32	—	15 29	18 01	18 29	—	22 36	—
—	Legénye-Alsó Mihályi	S.	J.4032	6 40	9 23	—	11 34	—	15 30	—	18 31	—	22 43	—
57	Csörgő	410	2.3.	6 50	9:33	—	11 42	—	15 40	—	18 43	—	—	—
65	Sátoraljaújhely gyártelep	410	2.3.	7 00	9 42	—	11 50	—	15 50	—	18 52	—	22 58	—
67	Sátoraljaújhely ☞(80) ☞ l. 1096, 1100 1102 1110	2.3.	7 10	7 04	9 43	—	11 51	—	15 51	—	18 53	—	22 59	23 04
—			7 15	7:08	9:47	—	11 55	—	15 55	—	18 57	—	—	23 09
—			Sz.		Sz.				Gy.	Sz.	Sz.	Sz.		Gy.
—			422		420				402	432	412	438		408
—			2.3.		2.3.				1.2.3.	2.3.	2.3.	2.3.		1.2.3.
—	Budapest keleti pu. } (80)	23 00	—	—	23 42	—	—	—	7 25	—	8 17	14 10	—	19 00
—	Miskolc személy pu. }	2 40	—	—	4 52	—	—	—	10 30	10 38	13 35	17 42	—	22 00
—	Sátoraljaújhely	2.3.	4 20	5 06	—	—	—	—	12 06	12 55	16 14	19 17	—	23 21
71	Borsi m. h.	—	—	—	7 22	—	—	—	—	13 01	16 20	19 25	—	—
73	Bodrogszerdahely	—	—	—	×7 28	—	—	—	—	13 08	16 27	19 33	—	—
76	Szemerő	—	—	—	7 35	—	—	—	—	13 15	16 34	19 40	—	—
80	Órós m. h.	—	—	—	7 42	—	—	—	—	×13 21	16 39	19 45	—	—
85	Nagygéres	—	×5 33	—	×7 47	—	—	—	—	13 34	16 47	19 53	—	—
91	Királyhelmece-Perbenyik ☞ (1102, 2053)	4 49	5 51	—	8 06	—	—	—	×12 32	13 43	16 57	20 03	×23 24	×23 44
95	Bély	—	5 59	—	8 14	—	—	—	—	13 51	17 05	20 11	—	—
99	Ágcsernyő m. h.	—	6 06	—	8 20	—	—	—	—	13 59	17 11	20 17	—	—
107	Csap (80, 123, 130) ☞ l. 1125	5 06	6 15	—	8 30	—	—	—	—	14 09	17 21	20 27	23 38	23 58
—	Ungvár (130)	6 03	7 05	—	9 24	—	—	—	—	13 37	16 06	18 04	21 02	—
—	Nagyberesna (130)	7 33	10 39	—	10 39	—	—	—	—	15 13	19 15	19 15	—	—

Folytatása a következő oldalon.

1 2 3 4 5 6 7 8 9 10 11 12 13

Az előző oldal folytatása.

		1	2	3	4	5	6	7	8	9	10	11	12	13
		S.	Sz.	M.	Sz.	Sz.	Sz.	Gy.	Sz.	Sz.	Sz.	Gy.		
Km		410	422	4142a	420	4142	4134	402	432	412	438	408		
Debreceni ív.)		2.3.	2.3.	2.3.	2.3.	2.3.	2.3.	1.2.3.	2.3.	2.3.	2.3.	1.2.3.		
—	Budapest keleti pu. (120)	—	—	—	—	—	—	7 00	—	12 40	—	18 53	—	—
—	Budapest nyugati pu. (120)	—	—	—	22 25	—	—	7 00	—	—	8 08	—	—	—
—	Debrecen (120)	—	—	—	4 50	—	—	10 58	—	15 37	14 45	22 01	—	—
—	Nyíregyháza (130)	—	—	—	6 25	—	—	11 57	—	16 23	16 45	22 45	—	—
114	Csap (111, 130) L. 1125	5 17	6 26	—	8 42	—	—	13 09	14 19	17 36	20 42	0 10	—	—
116	Eszeny m. h.	—	6 35	—	8 51	—	—	—	14 29	17 46	20 51	—	—	—
—	Eszeny.....	—	6 41	—	8 57	—	—	—	14 35	17 52	20 57	—	—	—
—	Nagybakos m. h.....	—	6 46	—	9 02	—	—	—	14 40	17 58	21 02	—	—	—
122	Bátyu	5 35	6 52	—	9 08	—	—	13 25	14 46	18 04	21 08	0 26	—	—
—	Lawoczne (80)	—	—	—	—	—	—	—	—	—	—	—	—	—
—	Munkács (80)	6 26	7 44	—	9 57	—	—	14 06	15 40	18 49	22 09	1 10	—	—
		S.	Sz.		Sz.			Gy.	Sz.	Sz.	Sz.	Gy.		
		4110	4122		4120			4102	4132	4112	4138	4108		
		2.3.	2.3.		2.3.			1.2.3.	2.3.	2.3.	2.3.	1.2.3.		
—	Bátyu X (80)	5 42	7 07	—	9 25	11 00	12 34	13 31	15 00	18 18	21 14	0 36	—	—
127	Bótrágy m. h.....	—	7 16	—	9 34	11 09	12 42	—	15 08	18 26	21 22	—	—	—
133	Bergsom-Mezőkaszony	—	7 27	—	9 42	11 18	12 50	—	15 15	18 35	21 30	—	—	—
142	Nagybégány	—	7 39	—	9 55	11 31	13 03	—	15 22	18 47	21 43	—	—	—
148	Beregszász (83) L. 1119, 1120, 1121, 1122, 1123, 1126	6 09	7 48	—	10 04	11 40	13 12	13 55	15 37	18 55	21 52	1 00	—	—
—	Nagyborzsova-Nagymuzsaly	6 10	—	—	10 12	—	14 08	13 57	15 45	18 58	21 54	1 02	—	—
157	Bene m. h.	6 21	—	—	10 24	—	14 20	—	15 56	19 10	22 06	—	—	—
160	Tiszaújlak L. 1123	6 36	—	—	10 30	—	14 26	—	16 02	19 15	22 12	—	—	—
167	Tiszaújhely m. h.	6 41	—	—	10 41	—	14 36	14 16	16 14	19 26	22 23	1 21	—	—
—	Fancsika m. h.	6 47	—	—	10 46	—	14 41	—	16 20	19 31	22 29	—	—	—
175	Nagyszőlős (84).....	6 57	—	—	10 51	—	14 47	14 31	16 28	19 37	22 34	—	—	—
182	Csernoholova m. h. — Csernoholová oszt.	7 03	—	—	11 02	—	15 09	14 31	16 37	19 51	22 46	1 36	—	—
189	Királyháza (120)	7 10	—	—	11 09	—	15 14	—	16 43	19 58	22 52	—	—	—
191	—	—	—	—	11 17	—	15 23	14 41	16 51	20 07	23 00	1 46	—	—
—	Szatmár-Németi (120)	—	—	—	13 05	—	17 03	17 03	—	21 26	—	7 09	—	—
—	Máramarossziget (120)	9 36	—	—	13 49	—	—	16 42	—	22 47	4 10	4 10	—	—

82. Királyháza—Bátyu—Sátoraljaújhely—Kassa.

	M. 4147a	Sz. 4111	Sz. 4147a	Gy. 4007	Gy. 4103	Sz. 4133	Sz. 4125	Gy. 4101	Sz. 4119	S. 4109			
	2.3.	2.3.	2.3.	1.2.3.	1.2.3.	2.3.	2.3.	1.2.3.	2.3.	2.3.			
Máramarossziget (120) i.	—	3 33	—	—	—	—	—	13 52	15 16	21 09	—		
Szatmár-Németi (120) i.	—	4 45	—	—	—	—	—	13 44	—	18 45	—		
156 Királyháza X (86, 572) i.	7 11	6 00	—	—	4 33	—	—	15 50	17 57	23 19	—		
160 Csernoholova m. h. — Csernoholová oszt.	7 18	6 09	—	—	—	—	—	18 04	18 04	—	—		
167 Nagyszőlős (84) i.	7 25	6 15	—	—	4 43	—	—	16 00	18 12	23 30	—		
Fancsika m. h.	érk.	6 24	—	—	—	—	—	—	18 21	—	—		
Tiszaújhely m. h.	—	6 29	—	—	—	—	—	—	18 25	—	—		
174 Tiszaújlak L. 1123 i.	—	6 37	—	—	4 56	—	—	16 13	18 31	23 46	—		
182 Bene m. h.	—	6 47	—	—	—	—	—	—	17 41	—	—		
185 Nagyborzsova-Nagymuzsaly y.	—	6 53	—	—	—	—	—	—	18 47	—	—		
194 Beregszász (83) f. é.	—	7 03	—	—	5 13	—	—	16 32	18 57	0 06	—		
$\text{L. 1119, 1120, 1121, 1122, 1123, 1126}$ i.	—	7 05	—	—	5 15	—	—	16 36	19 02	0 08	—		
201 Nagybéány i.	—	7 14	—	—	—	—	—	—	19 10	—	—		
209 Beregsom-Mezőkászony y.	—	7 26	—	—	5 30	—	—	—	19 21	—	—		
215 Bótrágy m. h.	—	7 33	—	—	—	—	—	—	19 24	—	—		
219 Bátyu X (80) é.	—	7 40	—	—	5 39	—	—	17 00	19 35	0 35	—		
	Sz. 417a	Sz. 411											
	2.3.	2.3.											
Munkács (80) i.	3 09	7 08	—	—	5 03	—	—	16 23	19 05	23 47	—		
Lawoczne (80) i.	—	—	—	—	—	—	—	—	—	—	—		
Bátyu i.	3 57	7 59	—	—	5 49	—	—	17 06	19 58	0 47	—		
Nagybakos m. h.	4 03	8 05	—	—	—	—	—	—	20 04	—	—		
Eszeny (80) y.	4 10	8 11	—	—	—	—	—	—	20 11	0 57	—		
Eszeny m. h.	4 15	8 16	—	—	—	—	—	—	20 11	—	—		
229 Csap X (111, 130) L. 1125 é.	4 24	8 25	—	—	6 07	—	—	17 24	20 25	1 07	—		
235													
Nyiregyháza (130) é.	7 57	10 21	—	—	7 17	—	—	19 43	—	—	—		
Debrecen (120) é.	9 18	11 48	—	—	8 04	—	—	20 41	—	—	—		
Budapest keleti pu. (120) é.	—	—	—	—	11 13	—	—	23 40	—	8 00	—		
Budapest nyugati pu. (120) é.	—	16 00	18 18	—	—	—	—	23 15	—	—	—		
	1	2	3	4	5	6	7	8	9	10	11	12	13

Folytatása a következő oldalon.

Az előző oldal folytatása.		1	2	3	4	5	6	7	8	9	10	11	12	13
Km		Sz. 417a 2.3.	Sz. 411 2.3.		Sz. 4027 2.3.	Gy. 4007 1.2.3.	Sz. 437 2.3.	Gy. 403 1.2.3.	Sz. 431 2.3.		Gy. 401 1.2.3.	Sz. 419 2.3.	S. 409 2.3.	
—	Nagyberezna (130) i.	—	6 17	—	—	4 20	4 20	—	12 40	—	—	16 42	20 05	—
—	Ungvár (130) i.	3 50	7 48	—	—	5 35	—	12 15	14 35	—	16 44	19 40	23 30	—
244	Csap (111, 130) L. 1125 i.	4 34	8 50	—	—	6 17	6 39	13 10	15 06	—	17 35	20 38	1 18	—
247	Agcsernyő m. h.	4 43	9 00	—	—	—	6 49	—	15 16	—	—	20 49	—	—
251	Bély i.	4 51	9 08	—	—	—	6 56	—	15 24	—	—	20 57	1 33	—
258	Királyhelmece-Perbenyik L. 1102, 2053 i.	5 03	9 16	—	—	6 33	7 03	13 37	15 31	—	—	21 05	1 39	—
262	Nagygéres i.	5 13	9 26	—	—	—	7 13	—	15 41	—	—	21 15	1 48	—
262	Óros m. h.	5 20	9 34	—	—	—	7 21	—	15 48	—	—	21 22	—	—
266	Szomoró i.	5 27	9 40	—	—	—	7 27	—	15 54	—	—	21 29	1 59	—
271	Bodrogszerdahely i.	5 34	9 47	—	—	—	7 36	—	16 01	—	—	21 37	2 08	—
275	Borsi m. h.	5 41	9 54	—	—	—	7 42	—	16 07	—	—	21 43	—	—
275	Satoraljaújhely (80) é.	5 47	10 00	—	—	—	7 48	13 52	16 13	—	18 17	21 19	2 15	—
—	Miskolc személy pu. } (80) é.	7 30	12 37	—	—	—	10 16	15 16	18 50	—	19 55	0 56	4 05	—
—	Budapest keleti pu. } é.	10 58	18 46	—	—	—	15 46	18 20	22 31	—	23 15	5 40	8 00	—
—		V. 4037 2.3.	Sz. 4049 2.3.	M. 4047 2.3.			M. S.Ž. 2803 3.	Sz. 4015 2.3.	Sz. 4035 3.	Sz. 4031 2.3.	Sz. 4021 2.3.	M. S.Ž. 2805 3.	M. 4041 2.3.	Sz. 4011 2.3.
280	Satoraljaújhely (80) L. 1096, 1110, 1102, 1110 i.	6 45	—	—	5 02	—	—	12 58	13 58	16 29	—	18 27	—	20 18
280	Satoraljaújhely gyártelep é.	6 50	—	—	5 16	7 01	—	13 02	14 02	16 33	—	18 31	—	20 22
286	Csörgő i.	M.	—	—	5 17	7 02	—	13 03	14 03	16 34	—	18 32	—	20 23
293	Legenye-Alsómihályi é.	S.Ž. 2801	—	—	5 29	—	—	13 13	14 15	16 45	—	18 42	—	20 33
—	Töketerebes (572) é.	3.	—	—	5 40	7 20	—	13 23	14 26	16 56	—	19 51	—	20 43
—	Legenye-Alsómihályi i.	7 40	—	—	5 44	7 26	10 16	13 24	16 58	—	18 53	19 20	—	20 45
301	Kuzmice Kozma i.	7 51	—	—	—	—	10 27	—	—	—	—	19 31	—	—
308	Kalsa — Kalsa S. Ž. (572) é.	érk.	—	—	—	—	érk.	—	—	—	—	érk.	—	—
312	Slanec — Nagyszalánc Y	—	—	6 02	—	—	—	—	—	—	—	—	19 36	—
319	Regeteruszka é.	—	—	6 18	6 32	—	—	14 07	17 43	—	19 34	—	19 54	21 28
323	Garbócbogdány i.	—	4 39	—	6 33	—	8 38	14 08	17 45	—	19 35	—	20 08	21 29
325	Felsőmisyé m. h.	—	4 47	—	6 40	—	8 44	11 14	17 52	—	—	—	20 08	21 35
327	Alsómisyé i.	—	4 53	—	6 46	—	8 48	14 19	17 58	—	—	—	20 15	21 40
335	Széplakapáti i.	—	5 00	—	6 52	—	8 53	14 24	18 04	—	19 45	—	20 19	21 51
340	Kassa-Erzébetváros m. h. Y	—	5 17	—	7 05	—	9 05	14 36	18 16	—	19 55	—	20 36	22 02
351	Kassa (81, 565, 567) é.	—	5 25	—	7 13	8 33	9 11	14 44	18 24	—	—	—	20 42	22 10
—	L. 1691, 1091, 1092, 1093, 1096, 1097, 1098	—	5 29	—	7 17	—	9 15	14 48	18 28	—	20 05	—	20 46	22 14

83. Beregszász—Kovácsrét Kusnicá.

M. 3530	M. 3532	M. 3520	M. 3522	M. 3534	M. 3524	M. 3528	Km	(Debreceni úv.)	M. 3537	M. 3547	Sz. 3527	M. 3523	Sz. 3521	M. 3531	M. 3541
2.3.	2.3.	2.3.	2.3.	2.3.	2.3.	2.3.			2.3.	2.3.	2.3.	2.3.	2.3.	2.3.	2.3.
—	—	19 00	23 42	—	7 26	12 40	8 17	i. Budapest keleti pu. (80) (Miskolcon át) ... é.	18 46	—	18 20	23 15	5 40	—	—
—	—	—	22 25	—	7 00	—	—	i. Budapest nyugati pu. (120) (♦keleti pu.)... é.	18 18	—	21 05	♦23 40	♦6 16	—	—
—	—	5 45	10 20	—	14 10	19 14	—	L. 1119, 1120, 1121, 1122, 1123, 1126,	—	—	—	—	—	—	—
—	—	5 50	10 25	—	14 16	19 18	—	i. Beregszász (82)	6 50	—	11 50	16 24	18 23	—	—
—	—	5 57	10 30	—	14 21	19 23	—	☞ Beregszász átrakó	6 47	—	11 47	16 21	18 20	—	—
—	—	6 07	10 42	—	14 33	19 35	—	☞ Beregdó m. h.	6 38	—	11 40	16 14	18 12	—	—
—	—	6 19	10 52	—	14 43	19 45	—	☞ Kígyós.....	6 28	—	11 30	16 04	18 02	—	—
—	—	6 31	11 10	—	14 56	19 57	—	☞ Nagyberég L. 1121	6 18	—	11 21	15 54	17 52	—	—
—	—	6 36	11 15	—	15 03	20 02	—	☞ Beregújfalú L. 1121.....	6 06	—	11 09	15 42	17 39	—	—
—	—	6 46	11 19	—	15 05	20 07	—	☞ Alsóremete m. h.	5 59	—	11 02	15 35	17 32	—	—
—	—	6 52	11 31	—	15 17	20 19	—	☞ Felsőremete.....	5 56	—	10 59	15 32	17 29	—	—
—	—	—	—	—	—	—	—	é. Komlós (84)	5 43	—	10 46	15 19	17 16	—	—
—	—	—	12 40	—	16 22	21 22	—	é. Nagyszőlős átrakó (84).....	4 45	—	9 45	14 00	—	—	—
—	—	6 53	11 32	—	15 20	20 20	—	i. Komlós (84)	5 39	—	10 45	15 16	17 14	—	—
—	—	6 58	11 37	☞	15 25	20 25	33	☞ Komlós m. h.	5 32	—	10 38	15 09	17 07	—	—
—	—	7 07	11 46	☞	15 33	20 34	36	☞ Beregkövesd	5 26	☞	10 32	15 03	17 01	—	—
—	—	7 19	11 58	☞	15 45	20 46	42	☞ Alsókaraszló-Beregkisújfalud	5 14	☞	10 20	14 53	16 49	—	—
—	—	7 29	12 08	☞	15 55	20 56	46	☞ Ilosva vásártér m. h.	5 03	☞	10 09	14 40	16 38	—	—
—	—	7 31	12 10	☞	15 57	20 58	47	é. Ilosva (85) L. 1137, 1139, 1140	5 01	☞	10 07	14 38	16 36	—	—
—	—	9 23	13 28	—	17 57	—	—	é. Gyilalja (85).....	—	—	—	13 48	—	—	—
—	—	7 32	12 12	14 00	15 58	21 00	—	i. Ilosva (85) L. 1137, 1139, 1140	5 00	8 06	10 06	14 37	16 33	—	—
—	—	7 39	12 19	14 07	16 05	21 07	51	☞ Dubróka m. h.	4 53	7 59	9 59	14 30	16 26	—	—
—	—	7 50	12 30	14 21	16 15	21 17	57	☞ Bilke	4 43	7 49	9 49	14 20	16 16	—	—
—	—	7 55	12 35	14 26	16 20	21 22	60	☞ Misztice m. h.	4 37	7 35	9 42	14 14	16 04	—	—
—	—	8 02	12 42	14 33	16 27	21 29	63	☞ Lukova m. h.	4 30	7 28	9 36	14 07	15 57	—	—
—	—	8 07	12 47	14 38	16 32	21 34	66	☞ Zádnya m. h.	4 25	7 23	9 31	14 02	15 52	—	—
—	—	8 10	12 49	14 41	16 35	21 37	67	☞ Zádnya	4 23	7 21	9 29	14 00	15 50	—	—
—	—	8 16	12 55	14 47	16 41	21 43	71	☞ Dolha m. h.	4 16	7 13	9 22	13 53	15 43	—	—
3 11	6 11	8 20	12 59	14 51	16 45	21 47	72	☞ Dolha	4 13	7 11	9 19	13 50	15 40	17 37	22 37
3 22	6 22	8 31	13 10	15 02	16 56	21 58	74	☞ Szuhabaranka	4 03	7 01	9 09	13 40	15 30	17 28	22 28
3 30	6 30	8 39	13 18	15 10	17 04	22 06	77	é. Kovácsrét L. 1131.....	3 54	6 52	9 00	13 30	15 21	17 18	22 20

84. Nagyszöllős—Komlós.

			Sz. 3420	Sz. 3422	Sz. 3424	Sz. 3428	Km	(Debreceni üv.)				Sz. 3427	Sz. 3425	Sz. 3423	Sz. 3421			
			2.3.	2.3.	2.3.	2.3.						2.3.	2.3.	2.3.	2.3.			
—	—	—	19 00	23 00	23 42	7 26	—	i.	Budapest keleti pu. (80)	é.	18 20	23 15	6 16	8 00	—	—	—
—	—	—	—	—	22 25	7 00	—	i.	Budapest ny. pu. (120)	é.	21 05	—	—	—	—	—	—
L. 1139																		
—	—	—	4 45	9 45	14 00	19 00	—	i.	Nagyszöllős átrakó (82)	é.	7 20	12 40	16 22	21 22	—	—	—
—	—	—	4 56	9 56	14 11	19 11	—		Szöllősegres m. h....	Egres oszt.	...	7 08	12 28	16 10	21 10	—	—	—
—	—	—	5 03	10 03	14 18	19 18	7		Szöllősegres	Egres	7 01	12 21	16 03	21 03	—	—	—
—	—	—	5 16	10 16	14 31	19 31	11		Feketepatak		6 47	12 07	15 49	20 49	—	—	—
—	—	—	5 31	10 31	14 46	19 46	17		Y Sálánk		6 32	11 52	15 34	20 34	—	—	—
—	—	—	5 40	10 40	14 55	19 55	20		é. Komlós (83) (Komlus)	z.	6 23	11 43	15 25	20 25	—	—	—

85. Ilosva Irsává—Gyilalja Podgyil.

			Sz. 3632	V. 3622	V. 3624	Sz. 3634	V. 3626	Km	(Debreceni üv.)					Sz. 3637	V. 3627	V. 3623	Sz. 3633	V. 3621			
			3.	3.	3.	3.	3.							3.	3.	3.	3.	3.			
—	—	—	—	19 00	23 42	—	7 26	—	i.	Bpest k. pu. (80) (Miskolcon át)	é.	18 20	—	23 15	5 40	—	—	—			
—	—	—	—	—	22 25	—	7 00	—	i.	Bpest ny. pu. (120) (k. pu.)	é.	21 05	—	23 40	6 16	—	—	—			
—	—	6 40	8 10	12 15	15 00	16 40	—		i. Ilosva (83) L.1137,1139,1140 Irsává	é.	7 25	11 14	14 22	15 39	20 04	—	—	—			
—	—	6 56	8 33	12 38	15 16	17 03	5		Ilonca	7 12	11 01	14 19	15 26	19 51	—	—	—			
—	—	—	8 56	13 01	—	17 30	10		Y Szajkófalva	—	10 47	14 05	—	19 37	—	—	—			
—	—	—	9 23	13 28	—	17 57	16		é. Gyilalja	—	10 30	13 48	—	19 20	—	—	—			

120. Budapest nyugati pu. keleti pu. **Debrecen-Szatmár-Németi-Királyháza-Körösmező-Havasalja.**

Km	(Budapest déli ív.)	Gy. 510 1.2.3.	Sz. 520 2.3.	Sz. 1742 2.3.	M. 1742a 2.3.	Gy. 1702 1.2.3.	Gy. 502 2.3.	Sz. 1712 2.3.	Sz. 512 2.3.	Gy. 1704a 1.2.3.	Sz. 1724 2.3.	Gy. 1704 1.2.3.	Gy. Á 508 2.	Gy. 1708 1.2.3.	Sz. 1748 2.3.	Sz. 1720 2.3.
	Budapest nyugati pu.	—	—	—	—	7 00	—	8 08	—	—	—	14:27	—	—	—	22 25
	Cegléd	—	—	—	—	8 06	—	9 56	—	—	—	15:35	—	—	—	23 46
	Szolnok	—	—	—	—	8 42	—	10 43	—	—	—	16:13	—	—	—	0 38
	Budapest keleti pu.	0 05	23 47	—	—	5 55	7 35	7 48	9 56	12 40	—	—	18 10	18:53	—	—
	Szolnok	1 42	1 35	—	—	8 40	9 00	10 40	11 40	13 52	—	—	19 24	20 05	—	—
100	Szolnok X (109, 110, 140, 141, 142) i.	1 48	1 55	—	—	8 44	9 08	10 58	11 50	14 00	14 35	16 15	19 25	20 15	—	1 03
106	Szolnok-Alcsi m. h.	—	—	—	—	—	—	X11 05	—	—	X14 42	—	—	—	—	—
112	Szajol (140, 141)	1 59	2 09	—	—	—	—	11 13	12 04	14 10	14 50	16 27	—	20 25	—	1 17
	(Debreceni ív.)															
112	Szajol (140, 141) L. 1156, 1171 i.	1 59	2 09	—	—	—	—	11 14	12 04	14 11	14 51	16 27	—	20 26	—	1 20
118	Pusztaszuri m. h.	—	—	—	—	—	—	X11 21	—	—	X14 58	—	—	—	—	X1 27
121	Törökszentmiklós L. 1171 ...	2 08	2 28	—	—	9 04	—	11 29	12 15	X14 18	15 05	16:36	—	20 34	—	1 34
127	Barta	—	—	—	—	—	—	11 36	12 23	—	15 11	—	—	—	—	1 40
131	Pusztaszakállas m. h.	—	—	—	—	—	—	X11 41	—	—	X15 15	—	—	—	—	X1 44
132	Fegyvernek X	X 2 18	2 37	—	—	9 16	—	11 50	12 32	—	X15 20	—	—	—	—	1 51
139	Turgony	—	2 46	—	—	—	—	11 59	12 41	—	15 28	—	—	—	—	1 59
147	Kisújszállás X (106, 147) L. 1156, 1173 i.	2 31	2 55	—	—	9 29	—	12 09	12 50	14 35	15 37	17:01	—	20 52	—	2 08
	Pusztulaskony-Abádszalók(106) é.	2 23	2 23	—	—	10 31	—	14 09	14 09	—	—	18 14	—	—	—	—
	Dévecánnya (147)	2 15	2 15	—	—	10 43	—	14 51	14 57	—	—	—	—	—	—	5 15
	Kisújszállás X (106, 117) O	2 32	2 56	—	—	9 31	—	12 14	12 51	14 36	15 38	17 02	—	20 53	—	2 11
156	Karcagi puszta	—	3 07	—	—	—	—	12 24	13 02	—	15 49	—	—	—	—	2 20
164	Karcag X (139) L. 1156 ...	X 2 46	3 17	—	—	9 46	—	12 34	13 12	—	15 53	17:18	—	21 04	—	2 29
171	Apavára	X 2 46	3 18	—	—	9 47	—	12 36	13 13	—	16 00	17 19	—	21 05	23 46	2 31
179	Püspökladány X (146, 190)	2 59	3 37	—	—	10 01	10 19	12 56	13 32	14 57	16 09	17:34	20 22	21 17	0 01	2 39
	Nagyvárad	4 01	5 47	—	—	—	—	15 06	15 06	—	—	18 52	21 06	23 10	0 13	2 49
	Kolozsvár	7 03	12 08	—	—	—	11 34	20 07	20 07	—	—	0 14	23 10	—	—	4 01
	Püspökladány X (146, 190) L. 1156, 1180 i.	—	0 611	7 42	—	10 06	—	13 07	—	14 58	—	17 37	19 10	21 21	—	7 03
184	Kelenc m. h.	—	X 6 18	X 7 49	—	—	—	X 13 13	—	—	—	17 37	X 19 17	—	—	3 30
190	Kaba (138)	—	6 26	7 57	—	10 17	—	13 21	—	—	—	17 48	X 19 25	—	—	3 36
	Nádudvar (138)	—	7 05	—	—	10 45	—	13 21	—	—	—	18 25	—	—	—	3 43
	Kaba (138)	—	6 27	8 02	—	10 17	—	13 55	—	—	—	18 25	—	—	—	—
197	Benedekvölgy m. h.	—	X 6 35	X 8 10	—	—	—	13 28	—	—	—	17 51	19 29	—	—	3 44
203	Hajduszoboszló X L. 1156, 2065	—	6 46	X 8 24	10 06	10 31	—	X 13 31	—	15 20	—	18 05	X 19 37	—	—	4 00
209	Vérvölgy m. h.	—	X 6 54	X 8 34	X 10 13	—	—	13 44	—	—	—	—	X 19 50	21 43	—	4 00
210	Ebes	—	6 59	X 8 34	10 17	—	—	13 52	—	—	—	—	X 19 58	—	—	4 10
215	Ondód m. h. L. 2040	—	X 7 05	X 8 40	X 10 23	—	—	13 57	—	—	—	—	X 20 03	—	—	4 10
222	Debrecen X (130, 133, 134, 136, 137) é.	—	7 16	X 8 50	X 10 33	10 50	—	X 14 04	—	15 35	—	18:24	X 20 09	21 58	—	4 26
	L. 1074, 1156, 1156a, 1160	—	—	—	—	—	—	14:15	—	—	—	—	X 20 20	—	—	—
	Nyíregyháza (120)	—	9 32	—	11 47	11 47	—	15 52	—	16 15	—	19 59	—	22 39	—	5 57

Folytatása a következő oldalon.

1 2 3 4 5 6 7 8 9 10 11 12 13 14 15 16

Az előző oldal folytatása.		1	2	3	4	5	6	7	8	9	10	11	12	13	14	15	16
Km	(Budapest déli ív.)	M. 1830 2.3.	M 1832 2.3.			Sz. 1802 2.3.		Sz. 1812 2.3.			Sz. 1818 2.3.						Sz. 1820 2.3.
—	1074, 1156, 1156a, 1160																
—	Debrecen X (130, 132, 134, 136, 137) i.	—	9 32	—	—	11 04	—	14 52	—	—	18 50	—	—	—	—	—	4 45
225	Debrecen-Nyilastelep m. h.	—	9 39	—	—	—	—	14 59	—	—	18 57	—	—	—	—	—	4 52
230	Debrecen-Kondoros m. h.	—	9 45	—	—	—	—	15 05	—	—	19 03	—	—	—	—	—	4 58
233	Nagycsere	—	9 52	—	—	—	—	15 12	—	—	19 10	—	—	—	—	—	5 05
237	Halap m. h.	—	9 59	—	—	—	—	15 19	—	—	19 17	—	—	—	—	—	5 12
243	Vámospércs	—	10 10	—	—	11 28	—	15 29	—	—	19 27	—	—	—	—	—	5 21
249	Szentannapuszta m. h.	—	10 18	—	—	—	—	15 37	—	—	19 35	—	—	—	—	—	5 29
252	Nyirábrány	—	10 34	—	—	11 48	—	15 53	—	—	19 51	—	—	—	—	—	5 45
257	Barantóhegy	—	10 39	—	—	—	—	16 00	—	—	19 58	—	—	—	—	—	5 52
262	Érmihályfalva (135).....	—	10 48	—	—	11 58	—	16 07	—	—	20 05	—	—	—	—	—	5 59
—	Nagyvárad (135)	—	—	—	—	10 05	—	13 28	—	—	17 09	—	—	—	—	—	2 00
—	Érmihályfalva (135).....	—	—	—	—	12 06	—	16 17	—	—	20 10	—	—	—	—	—	6 03
268	Érkörtvelyes	—	—	—	—	—	—	16 27	—	—	20 20	—	—	—	—	—	6 13
276	Reszege	—	—	—	—	—	—	16 38	—	—	20 31	—	—	—	—	—	6 24
282	Szaniszló.....	—	—	—	—	12 28	—	16 47	—	—	20 40	—	—	—	—	—	6 33
287	Dégenfeldtanya	—	—	—	—	—	—	16 54	—	—	20 47	—	—	—	—	—	6 40
293	Nagykároly (123, 200) i. 1. 1313. é.	—	—	—	—	12 41	—	17 03	—	—	20 56	—	—	—	—	—	6 49
—	Zilah (200).....	—	—	—	—	18 54	—	22 22	—	—	—	—	—	—	—	—	12 23
—	Des (200)	—	—	—	—	—	—	3 36	—	—	—	—	—	—	—	—	16 58
—	Beszterce (200)	—	—	—	—	—	—	6 43	—	—	—	—	—	—	—	—	19 38
—	Nagykároly (123, 200) i. 1. 1313. é.	—	—	—	—	12 51	—	17 22	—	—	21 05	—	—	—	—	—	6 55
303	Domahida-Kismajtény	—	—	—	—	—	—	17 35	—	—	21 18	—	—	—	—	—	7 07
307	Nagymajtény	—	—	—	—	—	—	17 42	—	—	21 25	—	—	—	—	—	7 14
310	Gilvác (215)	—	—	—	—	13 09	—	17 47	—	—	21 30	—	—	—	—	—	7 19
320	Szatmárzsadány	—	—	—	—	13 11	—	17 49	—	—	21 32	—	—	—	—	—	7 22
326	Szatmár-Németi gőzfűrész.....	—	—	—	—	—	—	18 02	—	—	21 45	—	—	—	—	—	7 37
329	Szatmár-Németi (193, 195, 196) i.	—	—	—	—	13 34	—	18 12	—	—	21 55	—	—	—	—	—	7 47
—	Nagybánya (193)	—	—	—	—	16 30	—	18 17	—	—	22 00	—	—	—	—	—	7 52
—	Felsőbánya (193)	—	—	—	—	—	—	21 20	—	—	—	—	—	—	—	—	10 50
—	Bikszád (195)	—	—	—	—	—	—	22 05	—	—	—	—	—	—	—	—	11 15
—	Szatmár-Németi (193, 195, 196) i.	4 45	—	—	—	13 44	—	18 45	—	—	—	—	—	—	—	—	8 10
342	Mikola	5 02	—	—	—	—	—	19 02	—	—	—	—	—	—	—	—	8 27
352	Halmi	5 15	—	—	—	14 09	—	19 16	—	—	—	—	—	—	—	—	8 40
361	Nevetlenfalva	5 21	—	—	—	—	—	19 22	—	—	—	—	—	—	—	—	8 46
363	Feketeardó	5 32	—	—	—	14 20	—	19 33	—	—	—	—	—	—	—	—	8 59
369	Szászfalu m. h.	5 39	—	—	—	—	—	19 40	—	—	—	—	—	—	—	—	9 04
370	Tekeháza.....	5 47	—	—	—	—	—	19 48	—	—	—	—	—	—	—	—	9 12
374	Királyháza (82)	5 54	—	—	—	14 33	—	19 55	—	—	—	—	—	—	—	—	9 19
—	Ungvár (130).....	9 24	—	—	—	18 04	—	—	—	—	—	—	—	—	—	—	13 57
—	Kassu (82).....	14 48	—	—	—	20 05	—	—	—	—	—	—	—	—	—	—	18 28

Folytatás a következő oldalon.

1 2 3 4 5 6 7 8 9 10 11 12 13 14 15 16

Az előző oldal folytatása.

Km		1	2	3	4	5	6	7	8	9	10	11	12	13	14	15	16
	(Debreceni úv.)	Sz. 4128 2.3.	Sz. 4130 2.3.	Sz. 4112a 2.3.	V. 4142a 2.3.	Sz. 4110 2.3.				Sz. 4120 2.3.	M. 4144 2.3.	Gy. 4102 1.2.3.	Sz. 4132 2.3.	Sz. 4116 2.3.	Sz. 4112 2.3.		
—	Királyháza (82) i.	—	1 58	—	—	7 20	—	—	—	11 28	12 47	14 56	17 02	—	20 20	—	—
379	Felsőveresmart m. h. — Velika	—	2 03	—	—	7 27	—	—	—	11 36	12 53	—	17 09	—	20 28	—	—
—	Kopányá oszt.	—	2 10	—	—	7 32	—	—	—	11 41	12 58	—	17 15	—	20 33	—	—
—	Rakasz m. h. — Rokoszva oszt.	—	2 15	—	—	7 37	—	—	—	11 48	13 03	—	17 21	—	20 39	—	—
381	Rakasz — Rokoszva	—	2 22	—	—	7 46	—	—	—	11 57	13 11	—	17 29	—	20 48	—	—
387	Huszt megálló — Chuszt oszt. ... Y	—	2 28	—	—	7 51	—	—	—	12 03	13 17	15 15	17 35	—	20 53	—	—
388	Huszt — Chuszt é.	—	2 30	—	—	7 53	—	—	—	12 10	13 22	15 17	17 38	—	21 00	—	—
—	☞ L. 1139, 1140, 1142, 1144, 1145 i.	—	2 43	—	—	8 05	—	—	—	12 22	13 34	—	17 51	—	21 13	—	—
397	Szeklence m. h. — Szkirmicá oszt. ...	—	2 49	—	—	8 14	—	—	—	12 29	13 40	—	17 58	—	21 20	—	—
400	Száldobos — Száldobos.....	—	2 55	—	—	8 20	—	—	—	12 36	13 46	—	18 05	—	21 27	—	—
404	Visk. m. h. — Viskovó oszt.	—	3 10	—	—	8 28	—	—	—	12 49	13 54	15 50	18 15	—	21 41	—	—
406	Bustyaháza — Bustino	—	3 21	—	—	8 39	—	—	—	13 00	14 05	16 00	18 28	—	21 57	—	—
414	Tecső ☞ L. 1302.....	—	3 32	—	—	8 49	—	—	—	13 10	14 15	—	18 38	—	22 08	—	—
421	Bedőháza — Redevlyá oszt. Y	—	3 37	—	—	8 55	—	—	—	13 16	14 20	16 14	18 43	—	22 14	—	—
423	Taracköz — Teresvá ☞ L. 1148 { é. i. } ☞ L. 1301. 1302.	—	3 42	—	6 57	9 06	—	—	—	13 21	14 32	16 17	18 48	—	22 20	—	—
429	Hosszúmező	—	3 52	—	7 09	9 19	—	—	—	13 31	14 41	16 26	18 58	—	22 30	—	—
436	Hegyalja 154. örh. m. h.	—	4 02	—	7 20	9 28	—	—	—	13 41	14 51	—	19 09	—	22 40	—	—
441	Máramarossziget (198, 199) ○ { é. i. } ☞ L. 1148	—	4 12	5 40	7 30	9 38	—	—	—	13 49	14 59	16 42	19 17	—	22 47	—	—
443	Szigetkamara	—	4 16	5 47	—	9 42	—	—	—	13 53	—	16 43	19 24	17 24	22 49	—	—
447	Tiszaveresmart m. h.	—	4 23	5 56	—	9 49	—	—	—	13 57	—	16 48	19 33	17 33	22 54	—	—
451	Bocsko m. h.	—	4 30	6 06	—	9 56	—	—	—	14 04	—	17 00	19 42	17 42	23 01	—	—
453	Nagybocskó-Gyerty.	—	4 34	6 12	—	10 00	—	—	—	14 11	—	17 04	19 51	17 51	23 08	—	—
455	Lonka m. h.	—	4 38	6 17	—	10 04	—	—	—	14 15	—	17 04	19 55	17 55	23 12	—	—
460	Erdészvölgy m. h. Y	—	4 45	6 25	—	10 11	—	—	—	14 19	—	17 04	19 59	18 02	23 16	—	—
466	Visóvölgy (209) ☞ L. 1148 ... { é. i. } { é. i. }	—	4 53	6 35	—	10 19	—	—	—	14 26	—	17 21	19 17	18 15	23 23	—	—
—		—	4 54	6 45	—	10 20	7 04	—	—	14 34	—	17 22	19 28	18 28	23 31	—	—
470	Trebusafejérpatak — Trebusáni { é. i. } { é. i. }	—	5 01	—	—	10 26	7 12	—	—	14 36	—	17 22	19 35	18 45	23 32	—	—
—		—	5 02	—	—	10 27	7 13	—	—	14 43	—	17 30	19 42	—	23 38	—	—
471	Barnabás — Berlebás	—	5 17	—	—	10 27	7 13	—	—	14 44	—	17 30	19 42	—	23 39	—	—
488	Rahó — Ráchov ☞ L. 1148, 1149	V. 4122a	5 43	Sz. 4142a	V. 4132a	10 41	7 29	—	—	14 59	V. 4136a	18 07	—	—	23 54	—	—
492	Tizsaköz m. h. — Ustyje Riki oszt.	2.3.	5 51	2.3.	2.3.	11 02	7 55	—	—	15 25	2.3.	—	—	—	0 19	—	V. 4130a
496	Bilin m. h. — Bilin oszt.	—	6 01	—	—	11 10	8 03	—	—	15 33	—	—	—	—	0 27	—	2.3.
502	Tiszaborkút — Kvaszi	—	6 13	—	—	11 19	8 13	—	—	15 42	—	—	—	—	0 37	—	—
513	Kevele m. h. — Kevela oszt. Y	—	6 34	—	—	11 31	8 25	—	—	15 54	—	18 31	—	—	0 50	—	—
—		—	6 42	—	—	11 51	8 46	—	—	16 15	—	—	—	—	1 11	—	—
515	Kőrösmező ☞ — Jaszinyá { é. i. } { é. i. }	6 03	—	6 55	9 25	—	8 54	—	—	16 23	—	18 56	—	—	1 19	—	—
517	Kőrösmező — Jaszinyá oszt. i.	6 09	—	7 01	9 31	—	—	—	—	—	16 28	—	—	—	—	—	1 30
522	Havasalja — Zimir	6 23	—	7 15	9 45	—	—	—	—	—	16 34	—	—	—	—	—	1 36
—		—	—	—	—	—	—	—	—	—	16 48	—	—	—	—	—	1 50
—		—	—	—	—	—	—	—	—	—	—	—	—	—	—	—	—
—		—	—	—	—	—	—	—	—	—	—	—	—	—	—	—	—

120. Havasalja-Körösmező-Királyháza-Szatmár-Németi-Debrecen-Budapest nyugati pu. keleti pu.

Km	Sz. 4139 2.3.	Sz. 4111 2.3.	V. 4139a 2.3.	Sz. 4149 2.3.	V. 4127a 2.3.	Sz. 4127 2.3.	Sz. 4147a 2.3.	V. 4137a 2.3.	V. 4135a 2.3.	Gy. 4101 1.2.3.	Sz. 4119 2.3.	Sz. 4109 2.3.	V. 4131a 2.3.	Sz. 4121 2.3.
—	—	—	—	—	—	—	—	—	—	—	—	—	—	—
—	—	—	—	—	—	—	—	—	—	—	—	—	—	—
5	—	—	2 47	—	6 33	—	7 25	11 20	12 36	—	—	—	—	18 27
7	—	—	2 56	—	6 42	—	7 34	11 29	12 45	—	—	—	—	18 36
7	—	—	3 00	—	6 46	—	7 38	11 33	12 49	—	—	—	—	18 40
11	—	1 22	—	—	—	6 51	—	—	—	12 00	Δ 12 58	—	—	18 57
21	—	1 29	—	—	—	6 58	—	—	—	12 22	13 05	—	—	19 04
27	—	1 47	—	—	—	7 16	—	—	—	—	13 23	—	—	19 21
32	—	1 57	—	—	—	7 26	—	—	—	—	13 33	—	—	19 31
35	—	2 05	—	—	—	7 34	—	—	—	—	13 41	—	—	19 39
44	—	2 19	—	—	—	7 46	—	—	—	12 47	13 57	—	—	19 52
52	—	2 33	—	—	—	8 00	—	—	—	—	14 11	—	—	20 06
52	—	2 45	—	—	—	8 12	—	—	—	13 11	14 23	—	—	20 18
56	—	2 46	—	—	—	8 13	—	—	—	13 11	14 24	—	—	20 19
63	—	2 52	—	—	—	8 19	—	—	—	13 17	14 30	—	—	20 25
68	—	2 53	—	—	—	8 20	—	—	—	13 18	14 35	—	—	20 26
71	—	3 01	—	—	—	8 28	—	—	—	—	14 43	—	—	20 34
74	—	3 07	—	—	—	8 34	—	—	—	—	14 49	—	—	20 40
78	—	3 12	—	—	—	8 39	—	—	—	13 34	14 54	—	—	20 46
83	—	3 15	—	—	—	8 42	—	—	—	13 37	14 57	—	—	20 50
83	—	3 21	—	—	—	8 48	—	—	—	—	15 03	—	—	20 56
85	—	3 28	—	—	—	8 55	—	—	—	—	15 10	—	—	21 03
85	—	3 31	—	—	—	8 59	—	—	—	—	15 14	—	—	21 07
91	—	3 33	—	—	—	9 01	—	—	—	—	15 16	—	—	21 09
91	—	3 41	—	—	—	9 08	—	—	—	—	15 23	—	—	21 16
98	—	3 53	—	—	—	9 18	—	—	—	—	15 32	—	—	21 26
99	—	4 01	—	—	—	9 26	—	—	—	—	15 40	—	—	21 35
101	—	4 08	—	—	—	9 32	—	—	—	—	15 43	—	—	21 39
108	—	4 15	—	—	—	9 39	—	—	—	—	15 50	—	—	21 46
115	—	4 25	—	—	—	9 49	—	—	—	—	16 01	—	—	21 56
119	—	4 43	—	—	—	10 07	—	—	—	—	16 20	—	—	22 07
123	—	4 50	—	—	—	10 14	—	—	—	—	16 27	—	—	22 14
123	—	4 57	—	—	—	10 21	—	—	—	—	16 34	—	—	22 21
121	—	5 02	—	—	—	10 27	—	—	—	—	16 40	—	—	22 26
134	—	5 13	—	—	—	10 38	—	—	—	—	16 52	—	—	22 37

Folytatása a következő oldalon.

1

2

3

4

5

6

7

8

9

10

11

12

13

14

15

Az előző oldal folytatása.

	1	2	3	4	5	6	7	8	9	10	11	12	13	14	15
Km	Sz. 4139 2.3.	Sz. 4111 2.3.	Sz. 1817 2.3.	M. 4147 2.3.	Sz. 1827 2.3.	Sz. 4127 2.3.	V. 4135 2.3.	M. 1835 2.3.	Sz. 1813 2.3.	Gy. 4101 1.2.3.	Sz. 4119 2.3.	Sz. 1819 2.3.	Sz. 4109 2.3.	M. 1831 2.3.	
— Huszt—Chuszt <i>Sz. l. 1139, 1140, 1142, 1144, 1135 i.</i>	3 46	5 15	—	7 52	—	10 41	13 26	—	—	15 16	17 02	—	22 39	—	—
136 Huszt megálló — Chuszt oszt. ...	3 52	5 21	—	7 58	—	10 48	×13 32	—	—	—	17 09	—	22 46	—	—
142 Rakasz — Rokozva	4 01	5 30	—	8 06	—	10 56	13 45	—	—	—	17 22	—	22 54	—	—
144 Rakasz m. h. — Rokozva oszt. ...	4 07	5 36	—	8 11	—	11 02	×13 50	—	—	—	17 28	—	22 59	—	—
146 Felsőveresmart m. h.	4 10	5 39	—	8 14	—	11 05	×13 55	—	—	—	17 32	—	23 02	—	—
151 Királyháza (82)	4 18	5 47	—	8 21	—	11 12	14 02	—	—	15 35	17 39	—	23 09	—	—
— Kassa (82)	—	—	—	—	21 33	—	—	—	—	5 03	—	—	10 26	—	13 59
— Ungvár (130)	—	—	—	—	23 30	—	—	—	—	7 43	—	—	12 15	—	16 44
— Királyháza (82)	—	—	—	—	6 03	—	—	—	—	11 56	—	—	16 00	—	20 21
155 Tekeháza	—	—	—	—	×6 10	—	—	—	—	12 04	—	—	16 07	—	×20 27
159 Szászfalu m. h.	—	—	—	—	×6 16	—	—	—	—	12 12	—	—	16 14	—	20 33
162 Feketeardó	—	—	—	—	6 22	—	—	—	—	12 18	—	—	16 20	—	20 39
164 Nevetlenfalu	—	—	—	—	6 33	—	—	—	—	12 29	—	—	16 30	—	20 50
174 Halmi	—	—	—	—	6 40	—	—	—	—	12 36	—	—	16 36	—	20 57
184 Mikola	—	—	—	—	6 53	—	—	—	—	12 49	—	—	16 48	—	21 10
197 Szatmár-Németi (193, 195, 196) © é.	—	—	—	—	7 09	—	—	—	—	13 05	—	—	17 03	—	21 26
— Bikszád (193)	—	—	—	—	3 55	—	—	—	—	—	—	—	14 00	—	—
— Felsőbánya (193)	—	—	—	—	—	—	—	—	—	10 07	—	—	—	—	—
— Nagybánya (195)	—	—	—	—	4 13	—	—	—	—	10 51	—	—	14 16	—	—
— Szatmár-Németi (193, 195, 196) © i.	—	—	4 18	—	7 21	—	—	—	—	13 38	—	—	17 20	—	—
200 Szatmár-Németi gőzfűrészt	—	—	4 24	—	7 27	—	—	—	—	13 44	—	—	17 26	—	—
206 Szatmárzsadány	—	—	4 34	—	7 38	—	—	—	—	13 54	—	—	17 36	—	—
216 Gílvács (215)	—	—	4 46	—	7 50	—	—	—	—	14 06	—	—	17 48	—	—
219 Nagymajtény	—	—	4 48	—	7 55	—	—	—	—	14 11	—	—	17 53	—	—
223 Domahida-Kismajtény	—	—	4 54	—	8 01	—	—	—	—	14 17	—	—	17 59	—	—
233 Nagykároly (123, 200) <i>Sz. l. 1313 i.</i>	—	—	5 01	—	8 08	—	—	—	—	14 24	—	—	18 06	—	—
— Beszterce (200)	—	—	5 13	—	8 20	—	—	—	—	14 36	—	—	18 18	—	—
— Dés (200)	—	—	—	—	16 04	—	—	—	—	—	—	—	2 05	—	—
— Zilah (200)	—	—	—	—	20 20	—	—	—	—	2 49	—	—	7 15	—	—
— Nagykároly (123, 200) <i>Sz. l. 1313 i.</i>	—	—	—	—	3 00	—	—	—	—	8 21	—	—	13 19	—	—
239 Dégenfeld-tanya	—	—	5 16	—	8 34	—	—	—	—	14 46	—	—	18 28	—	—
244 Szaniszló	—	—	5 26	—	8 43	—	—	—	—	×14 55	—	—	×18 37	—	—
25 Reszege	—	—	5 34	—	8 51	—	—	—	—	15 04	—	—	18 45	—	—
258 Érkörtvélyes	—	—	5 43	—	9 00	—	—	—	—	15 13	—	—	18 54	—	—
264 Érmihályfalva (135)	—	—	5 53	—	9 11	—	—	—	—	15 24	—	—	19 05	—	—
— Nagyrárad (135)	—	—	6 02	—	9 20	—	—	—	—	15 33	—	—	19 14	—	—
— Érmihályfalva (135)	—	—	8 19	—	11 31	—	—	—	—	18 19	—	—	21 30	—	—
268 Barantóhegy	—	—	6 13	—	9 26	—	—	12 52	—	15 38	—	—	19 18	—	—
270 Nyirábrány	—	—	6 23	—	9 36	—	—	13 03	—	15 47	—	—	19 28	—	—
273 Szentannapuszta	—	—	6 38	—	9 54	—	—	13 18	—	16 02	—	—	19 42	—	—
279 Vámospércs.	—	—	6 45	—	×10 00	—	—	13 24	—	16 08	—	—	19 48	—	—
285 Halap m. h.	—	—	6 54	—	10 09	—	—	13 33	—	16 17	—	—	19 57	—	—
291 Nagycsere	—	—	7 02	—	10 18	—	—	13 42	—	16 26	—	—	20 05	—	—
294 Debrecen-Kondoros m. h.	—	—	7 10	—	10 26	—	—	13 51	—	16 34	—	—	20 13	—	—
298 Debrecen-Nyilastelep m. h.	—	—	7 17	—	10 33	—	—	13 59	—	16 41	—	—	×20 19	—	—
300 Debrecen <i>Sz. l. 1074, 1156, 1156a, 1160</i>	—	—	7 25	—	10 41	—	—	14 07	—	16 49	—	—	20 26	—	—
	—	—	7 30	—	10 46	—	—	14 13	—	16 54	—	—	20 31	—	—

Folytatása a következő oldalon.

1 2 3 4 5 6 7 8 9 10 11 12 13 14 15

Az előző oldalak folytatása.

Km	(Debreceni üv.)	1	2	3	4	5	6	7	8	9	10	11	12	13	14	15
	Sz. 1729 2.3.	Sz. 1747 2.3.	Sz. 1737a 2.3.	Gy. 1707 2.3.	Gys. 507 2.	Gy. 1703 1.2.3.	Sz. 1713 2.3.	Sz. 1743 2.3.	Gy. 1701 1.2.3.	Gy. 501 1.2.3.	Sz. 519 2.3.	Sz. 1719 2.3.	Gy. 1701a 1.2.3.			
—	Nyíregyháza (130) i.	—	—	6 09	6 09	—	10 32	10 32	—	16 04	—	—	—	20 56	—	—
—	Debrecen X (133, 134, 136, 137) ... i.	1 50	5 39	9 23	8 08	—	12 10	12 28	14 50	17 19	—	—	—	22 04	20 43	—
—	Ondód m. h. Sz. l. 2040 i.	2 06	X5 49	X9 32	—	—	—	X12 38	X14 59	—	—	—	—	X22 13	—	—
—	Ebes i.	—	X5 55	X9 41	—	—	—	X12 46	X15 06	—	—	—	—	X22 19	—	—
—	Térvölgy m. h. i.	—	X5 59	X9 44	—	—	—	X12 50	X15 09	—	—	—	—	X22 29	—	—
—	Hajdusoboszló Sz. l. 1156a, 2055 i.	2 16	6 07	9 50	8 28	—	12 31	13 01	15 17	17 38	—	—	—	22 29	21 03	—
—	Benedekvölgy m. h. i.	—	X6 16	érk.	—	—	—	X13 10	X15 25	—	—	—	—	22 42	—	—
—	Kaba (138) i.	2 31	6 25	—	—	—	12 43	13 18	15 32	17 49	—	—	—	—	—	—
—	Nádudvar (138)..... i.	—	5 51	Sz.	—	—	12 10	—	14 51	17 05	—	—	—	—	—	—
—	Kab. (138) i.	2 32	6 28	—	—	—	12 44	13 22	15 33	17 50	—	—	—	—	—	—
—	Kelenc m. h. i.	—	X6 36	1727a	—	—	—	X13 30	X15 40	—	—	—	—	—	—	—
—	Püspökladány X (140, 146) Sz. l. 1156, 1160 i.	2 45	6 43	2.3.	8 44	—	12 54	13 37	15 46	18 00	—	—	—	22 43	—	—
—	Kolozsvár (190)..... i.	23 18	—	—	X1 45	7 05	7 10	7 10	7 10	—	16 15	—	—	—	X21 19	—
—	Nagyvárad (190) i.	2 17	4 25	—	6 58	9 02	11 40	11 52	11 52	14 00	19 22	—	—	—	—	—
—	Püspökladány X (140, 146) Sz. l. 1156, 1160 i.	3 25	6 53	5 47	8 46	9 46	15 02	13 45	13 53	18 08	—	—	—	21 20	—	—
—	Apa vára i.	—	7 04	5 58	—	—	—	13 56	13 43	—	20 25	—	—	—	—	—
—	Karcag Sz. (139)..... i.	3 39	7 13	6 06	8 59	—	13 16	14 05	13 51	18 22	—	—	—	—	—	—
—	Karcagi puszta i.	3 40	—	6 07	9 09	—	13 17	14 11	13 52	18 23	—	—	—	—	—	—
—	Kisújszállás X (106, 147) i.	3 54	—	6 16	9 12	—	13 32	14 22	14 03	18 37	—	—	—	—	—	—
—	Déaványa (147) i.	—	—	6 25	9 12	—	—	14 22	14 13	—	—	—	—	—	—	—
—	Pusztataskony-Abádszalók(106) i.	—	—	6 20	9 20	—	11 54	13 28	11 54	16 29	—	—	—	—	—	—
—	Kisújszállás X (106, 147) Sz. l. 1156, 1173 i.	3 55	—	6 28	9 13	—	11 03	14 40	14 14	17 35	—	—	—	—	—	—
—	Turgonv i.	—	—	6 38	—	—	13 35	14 50	14 24	18 38	—	—	—	—	—	—
—	Fegyvernek X..... i.	X4 08	—	6 47	—	—	—	15 03	14 53	18 51	—	—	—	—	—	—
—	Pusztaszakállás m. h..... i.	—	—	X6 51	—	—	—	X15 03	—	—	—	—	—	—	—	—
—	Barta i.	—	—	6 56	—	—	—	15 13	14 42	—	—	—	—	—	—	—
—	Törökszentmiklós Sz. l. 1171..... i.	4 20	—	7 05	9 33	—	13 59	15 30	14 50	19 03	—	—	—	—	—	—
—	Pusztaszuri m. h. i.	—	—	9 10	—	—	—	X15 35	—	—	—	—	—	—	—	—
—	Szajol (140, 111) (Bpest ész. üv.) } i.	4 28	—	7 17	—	10 32	14 08	15 42	15 00	19 11	—	—	—	—	—	—
—	Szajol (140, 111) (Bpest ész. üv.) } i.	4 28	—	7 18	—	10 32	14 08	15 44	15 00	19 11	—	—	—	—	—	—
—	Szolnok-Alesi m. h. i.	—	—	X7 26	—	—	—	—	—	—	—	—	—	—	—	—
—	Szolnok X (109, 110, 140, 141, 142) i.	4 39	—	7 32	9 52	10 43	14 19	15 58	15 14	19 22	—	—	—	X1 11	—	—
—	Szolnok i.	—	—	—	—	—	—	—	—	—	—	—	—	—	—	—
—	Budapest keleti pu. } (110) i.	4 47	—	7 46	10 00	10 45	—	—	15 24	20 37	—	—	—	2 32	—	—
—	Budapest keleti pu. } (110) i.	6 16	—	10 45	11 13	11 59	—	—	17 10	22 05	—	—	—	4 50	—	—
—	Szolnok..... i.	—	—	—	—	—	—	—	—	—	—	—	—	—	—	—
—	Cegléd i.	—	—	—	—	—	—	—	—	—	—	—	—	—	—	—
—	Budapest nyugati pu. } (111) i.	—	—	—	—	—	14 27	16 10	—	19 24	—	—	—	2 10	—	—
—	Budapest nyugati pu. } (111) i.	—	—	—	—	—	14 54	16 45	—	19 51	—	—	—	2 46	—	—
—	Budapest nyugati pu. } (111) i.	—	—	—	—	—	16 00	18 18	—	21 05	—	—	—	5 00	—	—

Aramvonalas gyorsvonat (lásd az Általános megjegyzések 4a alatti jegyzetét)

123. Nagykároly—Csap.

M. 6520	M. 6542	M. 6532	M. 6524	M. 6544	M. 6546	M. 6538	T. 6588	Km	(Debreceni út.)	M. 6549	M. 6537	M. 6547	M. 6527	M. 6535	M. 6545	M. 6523	T. 6581
2.3.	2.3.	2.3.	2.3.	2.3.	2.3.	2.3.	2.3.			2.3.	2.3.	2.3.	2.3.	2.3.	2.3.	2.3.	2.3.
—	6 51	—	—	12 43	17 30	—	21 25	—	i. Nagykároly (120, 200) l. 1313 é.	5 05	—	—	12 25	—	14 39	—	20 53
—	6 57	—	—	12 49	17 37	—	21 37	4	ii. Kálmánd	4 59	—	—	12 19	—	14 33	—	20 42
—	7 02	—	—	12 54	17 43	—	21 52	8	iii. Börvely	4 52	—	—	12 12	—	14 26	—	20 30
—	7 09	—	—	13 01	17 50	—	22 03	12	iiii. Ágerdómajor	4 45	—	—	12 05	—	14 19	—	20 14
—	7 16	—	—	13 08	17 58	—	22 21	17	v. Tiborszállás m. h.	4 37	—	—	11 57	—	14 11	—	20 01
—	7 24	—	—	13 16	18 08	—	23 00	23	vi. Nagyecsed	4 27	—	—	11 47	—	14 01	—	19 45
—	7 32	—	—	13 24	18 16	—	23 16	28	vii. Nyírcsaholy m. h.	4 18	—	—	11 38	—	13 52	—	19 11
—	7 41	—	—	13 33	18 25	—	23 31	36	viii. Matézsalka ♀ (124, 125) ... i.	4 09	—	—	11 28	—	13 43	—	18 56
—	9 17	—	—	15 30	—	—	—	—	ix. Nyíregyháza (125)..... { i. é. }	—	—	—	6 38	—	12 02	—	16 50
—	—	6 38	12 02	—	—	16 50	—	—	x. Matézsalka ♀ (124, 125) ... é.	—	9 17	11 37	—	15 30	—	19 30	—
4 16	—	8 58	13 40	—	—	18 35	—	—	xi. Ópályi m. h.	—	7 35	8 25	—	12 37	—	17 44	—
4 24	—	9 07	13 48	—	—	18 44	—	41	xii. Nagydobos	—	7 26	8 15	—	12 29	—	17 35	—
4 34	—	9 17	13 57	—	—	18 54	—	48	xiii. Vitka m. h.	—	7 17	8 06	—	12 20	—	17 25	—
4 41	—	9 25	14 04	—	—	19 02	—	52	xiv. Vásárosnamény (126) 1119 i.	—	7 09	7 58	—	12 12	—	17 17	—
4 47	—	9 31	14 10	—	—	19 08	—	56	xv. Nyíregyháza (126)	—	7 03	7 52	—	12 06	—	17 10	—
—	—	7 35	—	—	—	—	—	—	vi. Vásárosnamény (126) 1119 é.	—	—	—	—	15 42	—	19 40	—
4 48	—	9 32	14 11	—	—	—	—	—	vii. Kisvarsány m. h.	—	—	7 32	—	12 05	—	17 07	—
4 53	—	9 37	14 16	—	—	—	—	59	viii. Gyüre m. h.	—	—	7 28	—	12 00	—	17 02	—
4 58	—	9 42	14 20	—	—	—	—	62	ix. Kopócsapáti m. h.	—	—	7 23	—	11 55	—	16 57	—
5 06	—	9 50	14 27	—	—	—	—	67	x. Újkenéz m. h.	—	—	7 16	—	11 47	—	16 50	—
5 14	—	9 58	14 34	—	—	—	—	72	xi. Tornyospálca	—	—	7 10	—	11 39	—	16 43	—
5 20	—	10 04	14 40	—	—	—	—	74	xii. Mándok 1115	—	—	7 05	—	11 34	—	16 38	—
5 31	—	10 15	14 50	—	—	—	—	81	xiii. Tiszaszentmárton m. h.	—	—	6 55	—	11 23	—	16 27	—
5 39	—	10 23	14 58	—	—	—	—	87	xiv. Záhony (130)..... { i. é. }	—	—	6 46	—	11 14	—	16 18	—
5 44	—	10 28	15 03	—	—	—	—	91	xv. Csap ♂ (82, 130) 1125... i.	—	—	6 40	—	11 08	—	16 08	—
5 50	—	10 30	15 35	—	—	—	—	—		—	—	6 32	—	11 00	—	16 00	—
5 58	—	10 38	15 43	—	—	—	—	103		—	—	—	—	—	—	—	—

124. Matézsalka – Fehérgyarmat – Szatmár-Németi.

	M. 6630	M. 6632	M. 6634	M. 6638	Km	(Debreceni út.)	M. 6637	M. 6635	M. 6633	M. 6633	M. 6631
	2.3.	2.3.	2.3.	2.3.			2.3.	2.3.	2.3.	2.3.	2.3.
—	—	—	12 02	16 51	—	i. Nyíregyháza (125)..... é.	9 17	15 30	19 30	19 30	—
—	—	—	—	—	—	ii. Matézsalka 123, 125)..... é.	7 28	13 10	17 28	17 53	20 46
—	—	—	—	—	6	iii. Kocsord m. h.	7 17	12 59	17 17	17 42	20 35
—	—	—	—	—	10	iiii. Tunyog m. h.	7 05	12 48	17 07	17 32	20 24
—	—	—	—	—	12	v. Matolcs	7 01	12 44	17 02	17 28	20 20
—	—	—	—	—	17	vi. Fehérgyarmat 1122... i.	6 51	12 34	16 52	17 18	20 10
—	—	—	—	—	21	vii. Penyige m. h.	6 31	12 23	16 41	17 09	19 58
—	—	—	—	—	25	viii. Nagyszekeres m. h.	6 23	12 15	16 33	17 01	19 50
—	—	—	—	—	31	ix. Jánk-Majtis	6 13	12 06	16 23	16 52	19 41
—	—	—	—	—	38	x. Gacsály	5 59	11 53	16 10	16 39	19 23
—	—	—	—	—	43	xi. Zajta	5 51	11 45	16 02	16 31	19 15
—	—	—	—	—	44	xii. Nagypeleske.....	5 41	11 34	—	16 21	19 04
—	—	—	—	—	47	xiii. Lázari	5 34	11 27	—	16 14	18 57
—	—	—	—	—	56	xiv. Szatmár-Németi (126, 210, 212, 213) i.	5 23	11 16	—	16 04	18 46
—	—	—	—	—	—	xv. Csap ♂ (82, 130) 1125... i.	5 07	11 00	—	15 49	18 30

125. Nyiregyháza—Mátészalka—Csenger—Szatmár-Németi.

M.	Sz.	Sz.	Sz.	Sz.	Sz.	T.	Sz.	Km		Sz.	T.	Sz.	Sz.	Sz.	M.	Sz.
6142	6122	6134	6124	6144	6126	6148	6128		(Debreceni ív.)	6137	6147	6127	6147	6123	6143	6121
2.3.	2.3.	2.3.	2.3.	2.3.	2.3.	2.3.	2.3.			2.3.	2.3.	2.3.	2.3.	2.3.	2.3.	2.3.
—	—	—	—	—	12 40	—	—	—	t. Budapest k. pu. (120) é.	11 13	—	—	—	—	—	23 40
—	22 25	7 00	—	—	8 08	—	14 27	—	t. Budapest ny. pu. (120) é.	—	—	16 00	18 18	—	21 05	5 00
—	—	9 18	11 38	—	14 45	—	18 50	—	t. Szerencs (129) é.	—	—	11 00	14 27	17 38	—	21 36
—	4 50	10 58	—	—	14 45	15 37	18 44	—	t. Debrecen (129) é.	8 04	—	11 48	14 23	17 12	—	20 41
—	—	—	—	—	—	—	—	—		—	—	—	—	—	—	—
—	6 38	12 02	13 50	—	16 50	—	20 30	—	t. Nyiregyháza X (111, 130, 126, é.	7 16	—	9 17	11 37	15 130	—	19 30
—	6 57	12 21	14 09	—	17 09	—	20 49	14	é.) Nagykálló (128) { l. 128. sz. { t.	6 59	—	9 01	11 21	15 10	—	19 12
—	7 00	12 22	14 11	—	17 10	—	20 50	—	t.) Kállósénjén A	6 58	—	9 00	11 20	15 108	—	19 11
—	7 16	12 37	14 29	—	17 29	—	21 06	23	Máriapócs A	6 45	—	8 47	11 07	14 53	—	18 58
—	7 27	12 47	14 42	—	17 40	—	21 17	30	Nyirbátor ♀ A	6 35	—	8 37	10 57	14 41	—	18 48
6 33	7 45	13 05	15 02	—	17 58	—	21 35	38	Nyiresászári m. h.	6 22	—	8 24	10 44	14 27	—	18 35
6 40	7 53	13 12	15 10	—	18 05	—	21 43	43	Hodász A	6 06	—	8 08	10 30	14 104	—	18 21
6 48	8 01	13 20	15 18	—	18 15	—	21 51	47	Y Nyirmeggyes m. h.	6 00	—	8 02	10 24	13 55	—	18 14
6 54	8 07	13 26	15 25	—	18 21	—	21 57	52	é. Mátészalka ♀ (124, 140) ... t.	5 53	—	7 52	10 16	13 45	—	18 06
7 02	8 15	13 34	15 33	—	18 29	—	22 05	58		5 44	—	7 43	10 07	13 35	—	17 57
—	—	—	—	—	—	—	—	—		—	—	—	—	—	—	—
9 52	—	15 05	—	—	20 00	—	—	—	é. Zajtá (124)..... t.	—	—	6 04	Sz. 6145	11 45	—	16 02
—	—	—	—	—	—	—	—	—		—	—	—	—	—	—	—
8 41	—	—	—	13 56	—	18 51	—	—	t. Mátészalka ♀ (124, 140) ... é.	—	7 15	—	12 57	—	17 40	—
8 51	—	—	—	14 06	—	19 02	—	64	☙ Kocsord m. h. A	—	7 03	—	12 46	—	17 30	—
8 59	—	—	—	14 15	—	19 12	—	68	Győrtelek m. h.	—	6 52	—	12 37	—	17 22	—
9 04	—	—	—	14 20	—	19 22	—	70	Győrtelek-Jékeytanya	—	6 46	—	12 32	—	17 17	—
9 12	—	—	—	14 28	—	19 36	—	74	Szatmárökörítő m. h.	—	6 30	—	12 24	—	17 09	—
9 28	—	—	—	14 43	—	20 01	—	83	Porcsalma-Tyukod	—	6 10	—	12 09	—	16 54	—
9 36	—	—	—	14 51	—	20 10	—	87	Pátyod-Csengerjánosi m. h.	—	5 51	—	11 59	—	16 45	—
9 55	—	—	—	15 10	—	20 35	—	91	Csenger.....	—	5 40	—	11 50	—	16 36	—
10 04	—	—	—	15 19	—	20 45	—	95	Óvári A	—	5 16	—	11 31	—	16 15	—
10 16	—	—	—	15 31	—	21 00	—	101	Vetés A	—	5 03	—	11 19	—	16 03	—
10 33	—	—	—	15 43	—	21 21	—	109	Y Szatmár-Németi gőzfűrés A	—	4 45	—	11 03	—	15 47	—
10 40	—	—	—	15 55	—	21 29	—	113	é. Szatmár-Németi (126, 210, 212, 213) t.	—	4 32	—	10 54	—	15 37	—

Budapest nyugati pu. — **Debrecen—Nyiregyháza—Ungvár—Uzsok.**
 keleti pu.

Kil.	(Debreceni üv.)	M		Gy.	Sz.	Sz.	Gy.	Sz.	Gy.	Sz.	Gy.	Sz.	M.	Sz.	
		1732 2.3.	1732a 2.3.	1702 1.2.3.	1714 2.3.	1712 2.3.	1704a 1.2.3.	1718 2.3.	1708 1.2.3.	1716 2.3.	1738 2.3.	1720 2.3.			
	Budapest nyug. pu. } 120 é.	—	—	—	—	7 00	—	8 08	—	—	—	—	—	—	22 25
	Debrecen } 120 é.	—	—	—	—	10 50	—	14 15	—	—	—	—	—	—	4 26
	Budapest keleti pu. } 120 é.	—	—	23 47 0 05	—	—	—	—	—	12 40	—	—	—	—	—
	Debrecen } 120 é.	—	—	7 16	—	—	—	—	—	15 35	—	—	—	—	—
	☞ l. 1074, 1156, 1156a, 1160														
	Debrecen ✕ (120, 133, 134, 136, 138) é.	—	—	8 20	—	10 58	—	14 45	—	15 37	—	—	22 01	22 18	4 50
226	Debrecen-Csapókerth. m. h.	—	—	8 25	—	—	—	14 52	—	—	—	—	—	—	4 57
233	Pallagpusztai-major m. h.	—	—	8 34	—	—	—	15 01	—	—	—	—	—	—	5 05
237	Bocskay-kert	—	—	8 39	—	—	—	15 08	—	—	—	—	—	—	5 12
242	Hajduhadház	—	—	8 49	—	—	—	15 16	—	—	—	—	—	—	5 21
245	Téglás m. h.	—	—	8 55	—	—	—	15 22	—	—	—	—	—	—	5 27
256	Újfehértó	—	—	9 11	—	—	—	15 35	—	—	—	—	—	—	5 34
265	Császárszállás m. h. Y	—	—	9 23	7 05	—	—	15 45	—	—	—	—	—	—	5 41
271	Nyiregyháza ✕ (125, 126, 128, 129, 132) é.	—	—	9 32	7 17	—	—	15 52	—	—	—	—	—	—	5 45
	☞ Budapest nyugati pu.—Ungvár					11 47	—	16 05	—	16 15	—	—	—	—	5 50
	☞ Budapest keleti pu.—Hajdó					11 57	19 22	16 45	—	16 23	—	—	—	—	6 05
278	Sóstógyógyfürdő m. h.	—	—	—	—	—	—	16 54	—	—	—	—	—	—	6 12
280	Sóstóhegy	—	—	—	—	—	—	16 58	—	—	—	—	—	—	6 18
288	Kemecse	—	—	—	—	—	—	17 08	—	—	—	—	—	—	6 24
292	Nyirbogdány	—	—	—	—	—	—	17 15	—	—	—	—	—	—	6 30
295	Kék m. h.	—	—	—	—	—	—	17 19	—	—	—	—	—	—	6 36
299	Demecser	—	—	—	—	—	—	17 26	—	—	—	—	—	—	6 42
302	Gégény m. h.	—	—	—	—	—	—	17 31	—	—	—	—	—	—	6 48
307	Pátroha	—	—	—	—	—	—	17 39	—	—	—	—	—	—	6 54
312	Ajak m. h. Y	—	—	—	—	—	—	17 46	—	—	—	—	—	—	7 00
315	Kisvárdai (127) é.	—	—	—	—	—	—	17 52	—	—	—	—	—	—	7 06
	☞ l. 1110, 1111, 1113, 1115, 1119					12 34	—	18 01	—	16 58	—	—	—	—	7 12
318	Kisvárdai hármassút m. h. □	—	—	—	—	12 36	—	18 07	—	16 59	—	—	—	—	7 18
322	Fényeslitke	—	—	—	—	—	—	18 17	—	—	—	—	—	—	7 24
327	Komoró m. h.	—	—	—	—	—	—	18 23	—	—	—	—	—	—	7 30
330	Tuzsér	—	—	—	—	—	—	18 31	—	—	—	—	—	—	7 36
334	Tiszabездé m. h. Y	—	—	—	—	—	—	18 37	—	—	—	—	—	—	7 42
338	Záhony (123) } é.	—	—	—	—	—	—	18 43	—	—	—	—	—	—	7 48
344	Csap ✕ (80, 123) ☞ l. 1125 é.	—	—	—	—	—	—	18 44	—	—	—	—	—	—	7 54
	☞ Budapest nyugati pu.—Ungvár					13 04	—	18 52	—	—	—	—	—	—	8 00
	☞ Budapest keleti pu.—Nyiregyháza					13 06	15 26	18 52	—	17 26	—	—	—	—	8 06
	Báhu (80) é.	—	—	—	—	13 25	18 04	21 08	—	18 04	—	—	—	—	8 12
	Munkács (80) é.	—	—	—	—	14 06	18 49	22 09	—	18 49	—	—	—	—	8 18
	Beregszász (82) é.	—	—	—	—	13 55	18 55	21 52	—	18 55	—	—	—	—	8 24
															8 30
															8 36
															8 42
															8 48
															8 54
															9 00
															9 06
															9 12
															9 18
															9 24
															9 30
															9 36
															9 42
															9 48
															9 54
															10 00

Folytatása a következő oldalon.

1 2 3 4 5 6 7 8 9 10 11 12 13 14 15

Az előző oldal folytatása.		1	2	3	4	5	6	7	8	9	10	11	12	13	14	15
Km	(Debreceni útv.)	M. 1730 2.3.	M. 17226 2.3.	M. 1742 2.3.		Gy. 1702 1.2.3.	Sz. 1714 2.3.	Sz. 1712 2.3.	Gy. 1704a 1.2.3.	Sz. 1738b 2.3.	Sz. 1718 2.3.		Gy. 1708 1.2.3.			Sz. 1720 2.3.
	Budapest keleti pu. } (80) i.	23 00	—	—	—	7 26	—	8 17	8 17	14 10	—	—	19 00	—	—	23 42
	Miskolc szem. pu. } i.	2 40	—	—	—	10 30	10 38	13 35	13 35	17 42	—	—	22 00	—	—	4 52
—	Csap X (80, 123) Sz. l. 1125 i.	5 28	6 35	—	—	13 13	15 36	19 05	17 40	20 32	22 25	—	0 05	—	—	8 53
352	Téglás (Ung m.).....	5 38	6 45	—	—	—	15 46	19 15	—	20 42	22 32	—	—	—	—	9 04
355	Szürte	5 49	6 51	—	—	×13 23	15 52	19 21	—	20 48	22 41	—	—	—	—	9 10
—	Kincsestanya-Homok	5 56	6 58	—	—	—	15 59	19 28	—	20 55	22 48	—	—	—	—	9 17
366	Ungvár (121) é.	6 03	7 05	—	—	13 37	16 06	19 35	18 04	21 02	22 55	—	0 29	—	—	9 24
	Sz. l. 1127, 1128, 1132, 2054															
						Sz. 1734 2.3.			M. 1748 2.3.							
	Sz. l. 1127, 1128, 1132, 2054															
—	Ungvár (121)..... i.	6 13	—	9 34	—	13 57	—	19 55	18 10	—	—	—	—	—	—	—
368	Ungvár m. h.	6 17	—	9 37	—	14 01	—	19 59	18 13	—	—	—	—	—	—	—
374	Felsődomonya m. h. Onokovci oszt....	6 25	—	9 44	—	14 09	—	20 07	×18 19	—	—	—	—	—	—	—
376	Nevicek m. h. ... Nevicek oszt.	6 31	—	9 49	—	14 15	—	20 13	×18 23	—	—	—	—	—	—	—
379	Nevicekvaralja m. h. Nevicek osz. podhorod o.	6 36	—	9 53	—	14 20	—	20 18	×18 27	—	—	—	—	—	—	—
381	Ókemence Kamjanica	6 40	—	6 56	—	14 24	—	20 22	—	—	—	—	—	—	—	—
386	Vorocsó m. h. ... Vorocsov oszt....	×6 48	—	×10 03	—	×14 32	—	×20 30	×18 38	—	—	—	—	—	—	—
390	Perocsány Sz. l. 1132 Perocsin	7 00	—	10 09	—	14 40	—	20 40	18 44	—	—	—	—	—	—	—
396	Drugetháza m. h. Zaricsovo oszt.	×7 08	—	10 15	—	×14 48	—	×20 48	×18 51	—	—	—	—	—	—	—
400	Bercsényifalva m. h. Dubrinics oszt.	7 13	—	10 20	—	14 53	—	20 53	×18 55	—	—	—	—	—	—	—
404	Bercsényifalva... Dubrinics	7 16	—	10 23	—	14 56	—	20 56	18 58	—	—	—	—	—	—	—
—	Mircse m. h. ... Mircsa oszt.	×7 20	—	×10 27	—	×15 00	—	×21 00	19 02	—	—	—	—	—	—	—
407	Kisberezna Sz. l. 1130 Mal. Bereznóje	7 25	—	10 31	—	15 05	—	21 06	19 07	—	—	—	—	—	—	—
412	Nagyb. megálló Vel. Bereznóje oszt. Y	7 31	—	10 37	—	15 11	—	21 12	×19 13	—	—	—	—	—	—	—
413	Nagyberezna Velikij Berez- { i.	7 33	—	10 39	—	15 13	—	21 14	19 15	—	—	—	—	—	—	—
414	Sz. l. 1130 ... noje i.	7 37	—	—	—	15 19	—	21 20	—	—	—	—	—	—	—	—
421	Zábroggy Zabrodj	7 43	—	—	—	15 25	—	21 26	—	—	—	—	—	—	—	—
426	Sóslak Szolyá	7 56	—	—	—	15 38	—	21 39	—	—	—	—	—	—	—	—
431	Csontos Kosztrina.....	8 08	—	—	—	15 48	—	21 49	—	—	—	—	—	—	—	—
433	Malomrét Zsornjava	8 18	—	—	—	16 01	—	22 00	—	—	—	—	—	—	—	—
437	Határhegy Zahorb oszt. ...	×8 23	—	—	—	×16 06	—	22 05	—	—	—	—	—	—	—	—
437	Fenyvesvölgyi Sztávná zdráv- nyaralótelep nica oszt. ...	8 29	—	—	—	16 12	—	22 13	—	—	—	—	—	—	—	—
439	Fenyvesvölgy ... Sztávná	8 33	—	—	—	16 20	—	22 18	—	—	—	—	—	—	—	—
444	Luh m. h. Luh	8 42	—	—	—	16 28	—	×22 27	—	—	—	—	—	—	—	—
446	Hajasd Volosjanka ... { é.	8 49	—	—	—	16 34	—	22 34	—	—	—	—	—	—	—	—
—	Tűzhegy m. h.... Kupcsi oszt. ...	9 07	—	—	—	16 35	—	—	—	—	—	—	—	—	—	—
—	Csorbadomb ... Scserbin	9 26	—	—	—	17 01	—	—	—	—	—	—	—	—	—	—
458	Uzsok é.	9 44	—	—	—	17 17	—	—	—	—	—	—	—	—	—	—

130. Uzsok—Ungvár—Nyiregyháza—Debrecen—Budapest

 nyugati pu.
keleti pu.

(Debrecen átv.)		M. 1749 2.3.	M. 1713 2.3.	M. 1745 2.3.						Sz. 1723 2.3.	Sz. 1721a 2.3.	Sz. 1721 2.3.				
Uzsok	—	—	—	—	—	—	—	—	—	—	—	—	—			
Caorbadomb	Seserbin	—	—	—	—	—	—	—	—	14 55	—	—	—			
Fűshegy m. h.	Kupcsi oszt.	—	—	—	—	—	—	—	—	15 06	—	—	—			
Hajasad	Volosjanka	—	—	—	—	—	—	—	—	15 16	—	—	—			
Luh m. h.	Luh	—	—	—	—	—	—	—	—	15 23	—	—	—			
Penyvesvölgy	Sztavna	—	—	—	—	—	—	—	—	15 24	18 24	—	—			
Penyvesvölgyi	Sztávná zdrá-	—	—	—	—	—	—	—	—	15 31	18 40	—	—			
nyaratótelep	vnica oszt.	—	—	—	—	—	—	—	—	15 47	↳	19 14	—			
Határhegy	Zahorb oszt.	—	—	—	—	—	—	—	—	×15 50	—	×19 17	—			
Malomréti	Zsornjava	—	—	—	—	—	—	—	—	×15 56	—	×19 23	—			
Caontos	Kosztina	—	—	—	—	—	—	—	—	16 00	—	19 27	—			
Sóstak	Szolyá	—	—	—	—	—	—	—	—	16 09	—	19 35	—			
Zabrogy	Zabrodi	—	—	—	—	—	—	—	—	16 17	—	19 43	—			
Nagyberesna	Vélikij Berez-	—	—	—	—	—	—	—	—	16 28	—	19 53	—			
noje	noje	—	—	—	—	—	—	—	—	16 34	—	19 59	—			
Nagyberesna megá.	Vél. Bereznoje o.	—	—	—	—	—	—	—	—	16 42	—	20 05	—			
Kisberesna	Mal. Bereznoje	—	—	—	—	—	—	—	—	16 44	—	20 07	—			
Mircsa m. h.	Mircsa oszt.	—	—	—	—	—	—	—	—	16 51	—	20 14	—			
Berecsényifalva	Dubrinics	—	—	—	—	—	—	—	—	16 56	—	20 19	—			
Berecsényifalva m. h.	Dubrinics oszt.	—	—	—	—	—	—	—	—	17 01	—	20 24	—			
Drugetháza m. h.	Zaricsovo oszt.	—	—	—	—	—	—	—	—	17 03	—	×20 26	—			
Perecsény	Peresin	—	—	—	—	—	—	—	—	17 08	—	×20 31	—			
Vorocsó m. h.	Vorocsov oszt.	—	—	—	—	—	—	—	—	17 20	—	20 43	—			
Ókemence	Kamjanica	—	—	—	—	—	—	—	—	17 25	—	×20 48	—			
Nevicekvaralja m. h.	Navia, podhorod o.	—	—	—	—	—	—	—	—	17 34	—	20 57	—			
Nevicek m. h.	Nevicekoje oszt.	—	—	—	—	—	—	—	—	17 38	—	×21 00	—			
Pelsődomonya m. h.	Onokovci oszt.	—	—	—	—	—	—	—	—	17 44	—	21 06	—			
Ungvár m. h.	—	—	—	—	—	—	—	—	—	17 49	—	21 12	—			
Ungvár (121)	—	—	—	—	—	—	—	—	—	17 57	—	21 19	—			
§§§ L. 1127, 1128, 1132, 2054	—	—	—	—	—	—	—	—	—	18 00	—	21 22	—			
		Sz. 1737 2.3.	Gy. 1707 2.3.			Sz. 1715 2.3.	Gy. 1701 1.2.3.	Sz. 1733 2.3.		Sz. 1719 2.3.	Gy. 1701a 1.2.3.	Sz. 1721 2.3.	M. 1721b 2.3.			
§§§ L. 1127, 1128, 1132, 2054 t.																
Ungvár (121)	—	3 50	5 35	—	—	7 43	12 15	14 35	13 05	—	—	16 44	18 16	—	19 40	23 30
Kincsestanya-Homok	—	3 58	—	—	—	7 52	12 23	—	13 13	—	—	16 53	—	—	19 48	23 38
Szürte	—	4 06	—	—	—	8 01	12 32	×14 48	13 26	—	—	17 02	—	—	19 57	23 45
Téglás (Ung m.)	—	4 11	—	—	—	8 04	12 36	—	13 31	—	—	17 07	—	—	20 02	23 51
Csap X (80, 123) §§§ L. 1125	—	4 19	6 00	—	—	8 13	12 45	—	13 39	—	—	17 14	18 41	—	20 10	23 59
Miskolc szem. pu. (80)	—	7 30	7 38	—	—	12 37	15 16	—	—	—	—	19 55	—	—	0 36	4 05
Budapest keleti pu.	—	10 58	10 58	—	—	18 46	18 20	—	—	—	—	23 15	—	—	5 40	8 00

Folytatása a következő oldalon.

1 2 3 4 5 6 7 8 9 10 11 12 13 14 15

Az előző oldal folytatása.

Km	(Debreceni út.)	1	2	3	4	5	6	7	8	9	10	11	12	13	14	
		Sz.	M.	Sz.	Gy.	Sz.	M.	M.	Gy.	Sz.	M.	Sz.	Gy.			
		1717	1739	1737	1707	1727	1713	1735	1701	1733	1731	1719	1701a			
		2.3.	2.3.	2.3.	1.2.3.	2.3.	2.3.	1.2.3.	2.3.	2.3.	2.3.	1.2.3.				
	Beregszász (82) i.	—	—	—	5 15	—	7 05	—	13 15	12 09	—	15 47	16 36	—	—	
	Munkács (80) i.	—	—	3 09	5 03	—	7 08	—	13 33	11 52	—	16 23	16 23	—	—	
	Bátyu (80) i.	—	—	3 57	5 49	—	7 59	—	14 21	12 40	—	17 06	17 06	—	—	
	Csap X (80, 123) Sz. l. 1125 i.	—	—	5 40	6 13	—	8 33	—	15 10	13 47	—	17 42	18 53	—	—	
30	Záhony (123) } é. } i. }	—	—	5 48	—	—	8 41	—	15 17	13 55	—	17 50	—	—	—	
34	Tiszabездéd i.	—	—	5 49	—	—	8 42	—	15 17	13 56	—	17 51	—	—	—	
38	Tuzsér i.	—	—	5 55	—	—	8 47	—	15 23	14 02	—	17 57	—	—	—	
43	Komoró m. h. i.	—	—	6 01	—	—	8 52	—	15 23	14 08	—	18 03	—	—	—	
45	Fényeslitke i.	—	—	6 07	—	—	8 58	—	—	14 14	—	18 09	—	—	—	
51	Kisvárdai hármasút m. h. i.	—	—	6 15	—	—	9 05	—	—	14 22	—	18 18	—	—	—	
53	Kisvárdai X (127) Sz. l. 1110, } 1111, 1113, 1115, 1119 } i.	—	—	6 23	6 39	—	9 11	—	15 36	14 30	—	18 26	19 19	—	—	
57	Ajak m. h. i.	—	5 45	6 50	6 40	—	9 20	—	15 37	14 43	—	18 35	19 19	—	—	
62	Pátrona i.	—	5 49	6 55	—	—	9 25	—	—	14 48	—	18 41	—	—	—	
66	Gégény m. h. i.	—	5 56	7 03	—	—	9 32	—	—	14 56	—	18 49	—	—	—	
69	Demecser i.	—	6 02	7 10	—	—	9 38	—	—	15 04	—	18 56	—	—	—	
74	Kék m. h. i.	—	6 07	7 17	—	—	9 43	—	—	15 10	—	19 02	—	—	—	
75	Nyirbogdány i.	—	6 13	7 23	—	—	9 49	—	—	15 16	—	19 08	—	—	—	
85	Kemecse i.	—	6 17	7 27	—	—	9 53	—	—	15 21	—	19 13	—	—	—	
87	Sóstóhegy i.	—	6 24	7 34	—	—	10 00	—	—	15 28	—	19 20	—	—	—	
89	Sóstógyógyfürdő m. h. i.	—	6 40	7 44	—	—	10 09	—	—	15 38	—	19 30	—	—	—	
96	Nyiregyháza X (125, 126, 128, } 129, 132) } i.	—	6 44	7 48	7 17	—	10 13	—	16 14	15 42	—	19 34	19 56	—	—	
102	Császárszállás m. h. i.	6 05	—	—	7 27	—	10 21	—	16 24	15 51	—	19 43	20 04	—	—	
111	Újfehértó i.	6 14	—	—	—	8 05	10 40	13 16	—	—	17 25	20 20	—	—	—	
122	Téglás m. h. i.	6 27	—	—	—	8 15	10 48	13 25	—	—	17 34	20 28	—	—	—	
125	Hajdúhadház i.	6 42	—	—	—	8 27	10 59	13 36	16 38	—	17 47	20 40	—	—	—	
130	Bocskay-kert i.	6 49	—	—	—	8 42	11 13	13 50	—	—	18 03	20 54	—	—	—	
135	Pallagpusztai-major m. h. i.	6 57	—	—	—	8 50	11 20	13 56	16 53	—	18 09	21 01	—	—	—	
142	Debrecen-Csapókert m. h. i.	7 03	—	—	—	8 57	11 27	14 03	16 58	—	18 17	21 08	—	—	—	
145	Debrecen X (120), (133, 134, 136, } 137) Sz. l. 1074, 1156, 1156a 1160 } i.	7 14	—	—	—	9 03	11 32	14 08	—	—	18 23	21 14	—	—	—	
	Debrecen i.	7 20	—	—	—	9 12	11 42	14 17	—	—	18 33	21 24	—	—	—	
	Budapest keleti pu. } (120) i.	—	—	—	8 04	—	11 48	14 23	17 12	—	18 39	21 30	20 41	—	—	
	Debrecen i.	—	—	—	—	—	—	—	—	—	—	—	—	20 43	—	
	Budapest nyug. pu. } (120) i.	—	—	—	—	—	—	—	—	—	—	—	—	23 40	—	
	Debrecen i.	—	—	—	—	—	12 28	—	17 19	—	—	—	—	—	—	
	Budapest nyug. pu. } (120) i.	—	—	—	—	—	18 18	—	21 05	—	—	—	—	—	—	

⊗ Nem közlekedik

135. Érmihályfalva—Nagyvárad.

■ Székelyhid—Érmihályfalva között
nem közlekedik

Sz. ⊗ 2420 2.3.	Sz. 2412 2.3.	Sz. 2432 2.3.	Sz. ⊗ 2422 2.3.	Sz. ⊗ 2416 2.3.	Sz. 2418 2.3.	Km	(Debreceni úv.)	Sz. ⊗ 2419 2.3.	Sz. ⊗ 2417 2.3.	Sz. 2427 2.3.	Sz. 2413 2.3.	Sz. ⊗ 2423 2.3.	Sz. ■ 2411 2.3.	Sz. ⊗ 2421 2.3.
—	—	—	21 33	5 03	10 26		i. Kassa (82) é.	18 28	—	20 05	—	—	—	—
—	—	—	23 30	7 43	12 15		i. Unyvár (130) é.	13 37	— 18 04	19 35	—	—	—	—
—	—	—	3 33	9 01	11 23		i. Máramarossziget (120) é.	—	— 16 43	19 17	22 49	—	—	—
—	4 18	—	7 21	13 38	17 20		i. Szatmár-Németi (120)... é.	7 52	—	13 34	18 17	—	22 00	—
—	6 20	—	9 32	16 20	19 20	—	i. Érmihályfalva (120) é.	3 57	9 06	12 00	15 25	—	19 06	—
—	6 29	—	9 41	16 29	19 29	6	Érsemjén m. h.	3 49	8 58	11 52	15 17	—	18 58	—
—	6 40	—	9 52	16 40	19 39	12	Y Érselénd	3 38	8 47	11 41	15 06	—	18 47	—
—	6 51	—	10 03	16 51	19 50	22	é. Székelyhid (206) i.	3 25	8 34	11 28	14 53	—	18 34	—
—	10 20	—	14 49	22 06	—		é. Szilágysomlyó (206) ... i.	—	5 09	8 09	11 00	—	15 19	—
5 18	6 55	8 40	10 07	16 55	19 52	22	i. Székelyhid (206) é.	3 21	8 30	11 24	14 49	16 53	18 31	21 06
5 28	7 05	8 50	10 17	17 05	20 00	27	Nagykőgya	3 13	8 22	11 16	14 41	16 45	18 22	20 57
5 38	7 15	9 00	10 27	17 15	20 09	32	Bihardioszeg.....	3 03	8 12	11 06	14 31	16 35	18 12	20 47
5 48	7 25	9 10	10 37	17 25	20 18	39	Gyapoly L. 1307	2 53	8 02	10 56	14 21	16 25	18 02	20 37
6 07	7 44	9 29	10 47	17 44	20 27	45	Paptamási L. 1307	2 44	7 53	10 47	14 12	16 16	17 53	20 28
6 22	7 59	9 44	11 01	17 59	20 40	52	Bihar L. 1307	2 28	7 32	10 28	13 51	15 53	17 32	20 06
6 33	8 09	9 54	11 10	18 09	20 50	60	Y Biharpüspöki (137 190) ⊗	2 16	7 20	10 16	13 39	15 41	17 20	19 54
6 43	8 19	10 04	11 20	18 19	21 00	66	é. Nagyvárad (437, 444, 451, 490) ⊗ i.	2 05	7 09	10 05	13 28	15 18	17 09	19 43
12 05	—	17 02	17 02	22 03	23 20	005	é. Kolozsvár (190) i.	⊗ 22 00	1 22	6 15	6 30	9 42	9 42	—
7 25	—	—	13 20	—	—	—	é. Békéscsaba } (151) i.	—	—	3 32	7 50	—	13 29	13 29
09 58	—	—	16 57	—	—	—	é. Szeged..... } (151) i.	—	—	—	4 00	—	7 48	—

○ Szeged-Rókus

136. Debrecen – Nagyléta-Vértes.

Sz. 5822 2.3.	M. 5824 2.3.	T. 5868 2.3.	Km	(Debreceni üv.)	T. 5867 2.3.	Sz. 5827 2.3.	M. 5823 2.3.		
0 05	—	—	—	i. Budapest keleti pu. (120).....é.	11 13	—	22 05	—	—
—	8 08	14 27	—	i. Budapest nyugati pu. (120) ...é.	—	16 00	18 18	21 05	—
6 11	13 06	17 37	—	i. Püspökladány (120)é.	8 44	12 54	13 37	18 00	—
6 05	13 16	17 25	—	i. Nyíregyháza (120)é.	9 32	—	11 47	19 59	—
8 00	14:26	19 32	—	☞ L. 1074, 1156, 1156a 1160	7 36	10:15	17:05	—	—
8 11	14 37	19 49	9	i. Debrecen X (120, 133, 134, 135, 137) } sz. alatt is. é.	7 20	10 03	16 53	—	—
8 14	14:41	19 55	11	☞ Szepes m. h. ☞ L. 2064 } sz. alatt is. é.	7 15	9 59	16 49	—	—
8 18	14:45	20 01	13	☞ Mikepércs m. h. ☞ L. 2063 ... } sz. alatt is. é.	7 08	9 55	16 45	—	—
4 44	10 42	16 06	—	i. Sáránd (109) ☞ L. 2063é.	10 31	—	21 34	—	—
8 19	14 46	20 06	—	i. Sáránd (109) ☞ L. 2063é.	7 03	9 53	16 43	—	—
8 26	14:53	20 16	16	☞ Hajdubagos m. h.é.	6 55	9 46	16 36	—	—
8 37	15:04	20 35	22	Hosszúpályié.	6 43	9 37	16 26	—	—
8 45	15 11	20 46	25	☞ Monostorpályi m. h.é.	6 30	9 29	16 18	—	—
8 59	15:25	21 05	33	é. Nagyléta-Vértes.....é.	6 15	9:16	16:04	—	—

137. Debrecen – Nagyvárad.

Sz. 5720 2.3.	T. 5772 2.3.	M. 5722 2.3.	Sz. 5734 2.3.	Sz. 5738 2.3.	Km	(Debreceni üv.)	Sz. 5737 2.3.	M. 5727 2.3.	T. 5775 2.3.	Sz. 5731 2.3.	M. 5721 2.3.	
22 25	22 25	—	8 08	14 27	—	i. Budapest nyugati pu. (120) ...é.	—	16 00	18 18	21 05	—	5 00
—	—	0 05	—	—	—	i. Budapest keleti pu. (120)é.	11 13	—	—	—	—	—
4 50	6 15	9 30	14:55	19 10	—	i. Debrecen X (120, 133, 134, 135) } sz. alatt is. é.	7 06	11 33	14:25	18 34	21 45	
5 02	6 30	9 42	15 07	19 22	9	☞ Szepes m. h.é.	6 54	11 21	14 08	×18 22	21 32	
5 07	6 36	9 47	15 12	19 26	11	☞ Mikepércs m. h.é.	6 50	11 17	14:02	18 18	21 28	
5 11	6 43	9 51	15 16	19 30	13	é. Sáránd (90)é.	6 45	11 13	13:55	18 14	21 24	
—	6 15	9 16	—	16 04	—	i. Nagyléta-Vértes (136)é.	8 59	15 25	15 25	21 05	—	
5 12	7 06	9 56	15 17	19 31	—	i. Sáránd (136)é.	6 44	11 12	13 52	18 13	21 23	
5 23	7 33	10 05	15:28	19 41	20	☞ Derecskeé.	6 35	11 03	13:39	18.04	21 14	
5 26	7 38	erk.	15 31	19 45	21	☞ Derecske vásártér m. h.é.	6 20	—	13 14	×17 59	21 08	
5 37	7 58	—	15:42	19 56	29	Konyár.....é.	6 20	—	13 01	17 49	20 58	
5 42	8 05	—	15 47	20 02	32	Sándoros m. h.é.	6 14	—	12 49	17 43	20 52	
5 48	8 13	—	15 53	20 08	35	Konyári sóstófürdő m. h.é.	6 10	—	12 42	17 39	20 48	
5 51	8 18	—	15:56	20 12	36	Bajonta m. h.é.	6 06	—	12 36	17 35	20 44	
6 01	8 30	—	16 04	20 20	41	Pocsaj-Esztáré.	6 00	—	12 27	17 29	20 38	
6 20	8 51	—	16 20	20 36	46	Kismarjaé.	5 52	—	12 15	17 21	20 30	
6 45	9 36	—	16:47	20 50	52	Nagykerekié.	5 35	—	11:53	17 04	20 10	
6 53	9 44	—	16 53	20 55	—	Nagyszántóé.	5 19	—	11 44	16 40	20 03	
7 03	9 55	—	17 01	21 03	58	☞ Nagyzomliné.	5 11	—	11 35	16 33	19 56	
7 18	10 10	—	17 15	21 17	66	é. } Biharpüspöki (135, 190)é.	4 57	—	11 20	16 19	19 42	
7 21	10 17	—	17 21	21 20	—	é. }é.	4 55	—	10 55	16 17	19 41	
7 35	10 31	—	17 35	21 34	—	é. Nagyvárad (144, 151, 190) ☞ ☉é.	4 44	—	10 42	16 06	19 30	

144. Nagyváradi – Gyoma.

© Szeged l. 1307, 1308, 1310

M.	M.	M.	T.	M.	M.	M.	V.	M.	Km	(Szegedi út.)	M.	T.	M.	M.	V.	M.	M.	M.	M.
8230	1630	8219	8272	1634	8236	8227	8246	8211			8227	8267	1635	8227	8242	8231	1631	8231	8221
2.3.	2.3.	2.3.	2.3.	2.3.	2.3.	2.3.	2.3.	2.3.			2.3.	2.3.	2.3.	2.3.	2.3.	2.3.	2.3.	2.3.	2.3.
—	—	5 40	—	—	—	—	—	18 10	—	z. Nagyváradi (135 117, 190) ⊙ é.	7 28	—	—	—	—	19 56	—	—	—
—	—	5 52	—	—	—	—	—	18 22	6	Össipusztá (151) ↑	7 15	—	—	—	—	19 43	—	—	—
—	—	5 59	—	—	—	—	—	18 29	9	Biharszentandrás ↑	7 08	—	—	—	—	19 36	—	—	—
—	—	6 06	—	—	—	—	—	18 36	12	Uipalota m. h. ↑	7 01	—	—	—	—	19 29	—	—	—
—	—	6 16	—	—	—	—	—	18 46	17	Körösgyeres ↑	6 50	—	—	—	—	19 18	—	—	—
—	—	6 27	—	—	—	—	—	18 57	23	Vizesgyán m. h. ↑	6 38	—	—	—	—	19 06	—	—	—
—	—	6 30	—	—	—	—	—	19 00	25	Körösszeg ↑	6 34	—	—	—	—	19 02	—	—	—
—	—	—	—	—	—	—	—	érk.	—	Körösnagyharsány ↑	—	—	—	—	—	—	—	—	—
—	—	—	—	—	—	—	—	—	—	Körösszakál ♀ ↑	—	—	—	—	—	—	—	—	—
—	—	—	—	—	—	—	—	—	—	Nagyóti pusztá m. h. ↑	—	8 32	—	16 48	—	—	—	—	—
—	—	—	—	—	—	—	—	—	—	Komádi ↑	—	8 10	—	érk.	16 33	—	—	—	—
—	—	—	—	—	—	—	—	—	—	Dobai pusztá m. h. ↑	—	7 53	—	11 44	—	—	—	—	—
—	—	—	—	—	—	—	—	—	—	Ihráz m. h. ↑	—	7 22	—	* 11 39	* 16 13	—	—	—	—
—	—	—	—	—	—	—	—	—	—	Kótpusztá ↑	—	7 06	—	* 11 32	16 02	—	—	—	—
—	—	—	—	—	—	—	—	—	—	é. Vésztő ↑	—	6 47	—	* 11 24	15 50	—	—	—	—
—	—	—	—	—	—	—	—	—	—	é. Szeghalom (146) ↑	—	6 20	—	11 15	15 26	—	—	—	—
—	—	—	—	—	—	—	—	—	—	é. Szeghalom (146) ↑	5 07	—	11 09	—	—	16 05	19 48	—	—
—	—	—	—	—	—	—	—	—	—	é. Szeghalom (146) ↑	4 48	—	10 50	—	—	15 46	19 29	—	—
—	—	—	—	—	—	—	—	—	—	é. Püspökladány (146) ... ↑	—	—	4 30	—	—	13 50	18 03	—	—
—	—	—	—	—	—	—	—	—	—	é. Szeghalom (146) ↑	4 47	—	10 49	—	—	15 36	18 51	—	—
—	—	—	—	—	—	—	—	—	—	Körösladány Szeged l. 1160, 1169 ↑	4 37	—	10 39	—	—	15 26	18 41	—	—
—	—	—	—	—	—	—	—	—	—	Y Kéthalom m. h. ↑	* 4 25	—	10 27	—	—	15 14	18 29	—	—
—	—	—	—	—	—	—	—	—	—	é. Dévaványa (147) ↑	4 16	—	10 18	—	—	15 05	18 20	—	—
—	—	—	—	—	—	—	—	—	—	é. Bpest ny. pu. (120, 147) ↑	—	16 00	18 18	—	—	21 05	5 00	—	—
—	—	—	—	—	—	—	—	—	—	é. Kiszújszállás (147) ... ↑	7 28	—	13 00	—	—	18 00	—	—	—
—	—	—	—	—	—	—	—	—	—	é. Dévaványa (147) ↑	4 11	—	10 13	—	—	15 00	18 10	—	—
—	—	—	—	—	—	—	—	—	—	Özedmajor m. h. ↑	* 3 58	—	* 10 00	—	—	* 14 47	* 17 57	—	—
—	—	—	—	—	—	—	—	—	—	Póhalom m. h. megnyitástól ↑	* 3 50	—	* 9 52	—	—	* 14 39	* 17 49	—	—
—	—	—	—	—	—	—	—	—	—	Y Gyoma-Nagyszállás ↑	—	—	—	—	—	—	—	—	—
—	—	—	—	—	—	—	—	—	—	é. Gyoma ♀ (140) Szeged l. 1169 ↑	3 42	—	9 44	—	—	14 31	17 41	—	—
—	—	—	—	—	—	—	—	—	—	é. Bpest k. pu. (140) ... ↑	21 40	—	7 00	—	—	5 55	14 45	—	—


145. Kötegyán – Vésztő.

M.	M.	M.	M.	Km	(Szegedi út.)	M.	M.	M.	M.
1630	1632	1634	1638			1637	1635	1633	1631
2.3.	2.3.	2.3.	2.3.			2.3.	2.3.	2.3.	2.3.
—	—	—	—	—	é. Kötegyán (151) ↑	6 04	12 08	17 01	20 43
—	—	—	—	3	Méhkerék m. h. ↑	5 58	12 02	16 55	20 37
—	—	—	—	10	Sarkadkeresztúr ↑	5 48	11 52	16 45	20 27
—	—	—	—	13	Nagygyanté ↑	* 5 41	* 11 45	* 16 38	* 20 20
—	—	—	—	20	Y Okány ↑	5 30	11 34	16 27	20 09
—	—	—	—	29	é. Vésztő (144) ↑	5 16	11 20	16 13	19 54


151. Nagyvárád – Békéscsaba – Szeged.

K.	(Szegedi út.)	M. 1639a 2.3.	Sz. 1637a 2.3.	Sz. 1633b 2.3.	Sz. 1635a 2.3.	M. 1633 2.3.	Sz. 1631a 2.3.
—	Nagyvárád X (135, 137, 191) i.	435	7 55	—	13 40	—	17 40
6	Ósszpuszta (144) i.	444	8 04	—	13 50	—	17 50
17	Várados Szeged L. 1308	459	8 19	—	14 05	—	18 05
23	Gyapju m. h. Szeged L. 1308	508	8 28	—	14 14	—	18 14
27	Cseffa	516	8 36	—	14 22	—	18 22
33	Püspökradvány m. h.	525	8 45	—	14 31	—	18 31
37	Madarász m. h.	532	8 52	—	14 38	—	18 38
41	Nagyszalonta Szeged L. 1308	538	8 58	—	14 48	—	18 48
49	Barnódpusztai m. h. Y	549	9 09	—	14 59	—	18 59
54	Kötegyán (145) i.	557	9 17	—	15 07	—	19 07
—	Vészto (145) i.	—	5 16	—	11 20	10 13	19 45
—	Kötegyán (145) i.	402	6 16	—	12 15	17 09	20 51
61	Sarkad	414	6 26	—	12 25	17 20	21 01
62	Sarkadi cukorgyár m. h.	x4 16	x6 29	—	12 26	x17 23	21 04
66	József-szantórium m. h.	x4 21	6 36	—	12 35	17 31	21 10
68	Gyulai varoserdő m. h.	x4 23	x6 39	—	x12 38	17 34	x21 13
71	Remete m. h. Y	x4 27	x6 44	—	x12 43	x17 39	x21 17
74	Gyula (236) Szeged L. 1164 { i. } i.	432	6 50	—	12 49	17 45	21 22
81	Bicere m. h. i.	434	6 58	—	12 57	17 47	21 27
83	Fényesi szőlők m. h. i.	x4 42	x7 11	—	x13 08	x17 57	x21 36
90	Békéscsaba X (140) ... i. Szeged L. 1160, 1160a, 1161, 1162	452	x7 15	—	x13 11	x18 00	x21 39
—	Bpest keleti pu. (140) { i. }	—	7 25	—	13 20	18 08	21 46
—	Békéscsaba X (140) Szeged L. 1160 i.	—	7 40	—	14 10	—	18 25
95	Fürjes m. h.	455	x7 47	—	x14 17	—	x18 32
99	Gerendás	510	7 54	—	14 24	—	18 39
106	Telekgerendás m. h.	x5 17	x8 01	—	x14 31	—	x18 46
110	Csorvás	524	8 08	—	14 38	—	18 53
116	Oroszázi tanyák	534	8 16	—	14 47	—	19 02
119	Monori tanyák m. h.	x5 39	x8 20	—	x14 52	—	x19 07
125	Oroszázi X (149, 152) Y	545	8 27	—	14 59	—	19 13
—	Mezőhegyes (149) i.	—	7 02	—	13 00	—	16 30
—	Oroszázi X (149, 152) i.	446	8 29	—	15 09	—	19 18
131	Pusztai-Kakasszék m. h.	555	x8 35	—	x15 15	—	x19 25
132	Kakasszékfürdő m. h.	558	8 38	—	15 19	—	19 28
134	Szökehalom m. h.	x4 56	x8 41	—	x15 22	—	x19 32
136	Vásárhelykutas	502	8 47	—	15 28	—	19 40
139	Kutasi-pusztai m. h.	—	x8 51	—	x15 32	—	x19 44
141	Sóshalom m. h.	515	x8 55	—	x15 37	—	x19 48
144	Kútvolgyi Gyógyintézet	—	x9 03	—	15 43	—	19 54
146	Csomorkány m. h.	x6 25	x9 06	—	x15 46	—	x19 57
148	Ráros m. h. Y	x6 29	x9 09	—	x15 50	—	x20 01
155	Hódmezővásárhely Sz (141, 155) i.	526	9 17	—	15 57	—	20 08
—	Szenics (141) i.	—	7 47	11 13	14 10	17 22	19 13
—	Hódmezővásárhely Sz (141, 155) Szeged L. 1005 i.	530	9 20	12 14	16 03	18 12	20 16
157	Hódmezővásárhely népkert Sz { i. }	534	9 24	12 19	16 07	18 24	20 20
159	Kishomok m. h.	535	9 24	12 20	16 08	18 24	20 21
162	Kopáncs	x5 39	x9 28	x12 26	x16 12	x18 27	x20 26
164	Vajhát m. h.	544	x9 32	12 33	16 17	18 31	x20 31
167	Sartó m. h.	—	x9 36	x12 39	x16 21	x18 34	x20 35
170	Algyó	554	x9 40	x12 45	x16 25	x18 37	x20 40
175	Baktó m. h. Y	x6 00	9 45	12 52	16 30	18 44	20 45
180	Szeged-Rókus X (150) { i. }	606	x9 51	x13 00	x16 36	x18 49	x20 51
185	Szeged rendező pu. i.	607	9 58	13 09	16 43	18 54	20 57
187	Szeged X (150, 156, 157) i. Szeged L. 1100, 1100a, 1100b, 1101, 1102	618	—	13 16	16 45	18 55	20 58
—	Bpest nyugati pu. (150) i.	—	—	13 30	16 57	19 05	21 10
—	—	9 29	17 27	16 41 20 36	—	22 19	—
—	—	—	—	—	—	—	4 45

187. Nagyvárad—Püspökfürdő.

Km	(Kolozsvári úv.)	M.	M.	M.									
		7620	7624	7628									
		7720	7724	7728									
		2.3.	2.3.	2.3.									
—	 L. 1307, 1308, 1310												
1	Nagyvárad (135, 144, 151, 190) i.	5 10	12 00	19 35	—	—	—	—	—	—	—	—	—
3	Nagyvárad-Velence..... { é.	5 18	12 07	19 42	—	—	—	—	—	—	—	—	—
9	Rontó i.	5 18	12 08	19 43	—	—	—	—	—	—	—	—	—
11	Püspökfürdő..... i.	6 04	12 54	20 29	—	—	—	—	—	—	—	—	—
		6 07	12 57	20 32	—	—	—	—	—	—	—	—	—
Km		M.	M.	M.									
		7727	7723	7721									
		7627	7623	7621									
		2.3.	2.3.	2.3.									
1	Püspökfürdő..... i.	6 10	13 00	20 40	—	—	—	—	—	—	—	—	—
2	Rontó i.	6 15	13 05	20 45	—	—	—	—	—	—	—	—	—
8	Nagyvárad-Velence..... { é.	6 23	13 13	20 53	—	—	—	—	—	—	—	—	—
		6 24	13 14	20 54	—	—	—	—	—	—	—	—	—
11	Nagyvárad (135, 144, 151, 190) é.	6 30	13 20	21 00	—	—	—	—	—	—	—	—	—

188. Nagyvárad—Félicsfürdő—Kardó.

		M.	M.	M.	Km	(Kolozsvári úv.)	M.	M.	M.					
		7620	7624	7628			7627	7623	7621					
		2.3.	2.3.	2.3.			2.3.	2.3.	2.3.					
—	—	5 10	12 00	19 35	—	 L. 1307, 1308, 1310								
—	—	5 18	12 08	19 43	3	i. Nagyvárad (135, 144, 151, 190) é.	6 30	13 20	21 00	—	—	—	—	—
—	—	5 29	12 19	19 54	9	Nagyvárad-Velence.....	6 24	13 14	20 54	—	—	—	—	—
—	—	5 35	12 25	20 00	11	Rontó	6 15	13 05	20 45	—	—	—	—	—
—	—	5 45	12 35	20 10	14	Félicsfürdő	5 59	12 49	20 24	—	—	—	—	—
						é. Kardó	5 50	12 40	20 15	—	—	—	—	—

189. Bánffyhungad—Zentelke.

		Sz.	Sz.⊗	Sz.⊗	Sz.	Km	(Kolozsvári úv.)	Sz.	Sz.⊗	Sz.⊗	Sz.					
		6920	6922	6924	6926			6927	6925	6923	6921					
		2.3.	2.3.	2.3.	2.3.			2.3.	2.3.	2.3.	2.3.					
—	—	5 05	9 00	13 55	17 25	—										
—	—	5 13	9 08	14 03	17 33	2	i. Bánffyhungad  L. 1318 .. é.	6 00	10 10	15 00	18 15	—	—	—		
—	—	5 30	9 25	14 20	17 50	7	i. Bánffyhungad Vásár-tér ... i.	5 54	10 04	14 54	18 09	—	—	—		
							é. Zentelke	5 40	9 50	14 40	17 55	—	—	—		

190. Bpest keleti nyugati pu. — Püspökladány — Nagyvárad — Kolozsvár — Kolozs — Kolozskara.

Km	(Kolozsvári út.)		Gy	Sz.	Sz.	Gy.	Sz.	Gy.	Sz.	T.	Gys.	Sz.
			510	520	522	502	512	1704	518	568	508	528
			1.2.3.	2.3.	2.3.	1.2.3.	2.3.	1.2.3.	2.3.	2.3.	2.	2.3.
	<i>Wien Ostbhf (1)..... i.</i>	—	—	—	—	—	—	—	—	—	—	—
	<i>Berlin Anh. Bhf (61)..... i</i>	—	—	—	—	—	—	—	—	—	—	—
	<i>Budapest keleti pu. (1)..... é.</i>	—	—	—	—	—	—	—	—	—	—	—
	<i>Budapest nyugati pu. (61)..... é.</i>	—	—	—	—	—	—	—	—	—	—	—
	Budapest keleti pu. X..... i.	—	0 05	—	7 35	—	9 56	—	—	—	18 10	—
	Budapest nyugati pu. X..... i.	—	—	—	—	—	—	—	—	—	—	18 53
	Püspökladány X (146)..... é.	—	2 59	—	10 19	—	13 32	—	—	—	20 22	21 17
	Püspökladány X (120, 146)..... i.	—	3 02	—	10 21	—	13 42	—	—	—	20 23	21 30
179	Báránd.....	—	3 1	—	10 21	—	13 52	—	—	—	20 23	21 41
188	Sáp.....	—	—	—	10 21	—	14 03	—	—	—	20 23	21 53
199	Kozmapusztá.....	—	—	—	10 21	—	14 10	—	—	—	20 23	22 04
207	Berettyóújfalu.....	—	—	—	10 21	—	14 18	—	—	—	20 23	22 15
213	Mezőpeterd.....	—	—	—	10 21	—	14 27	—	—	—	20 23	22 26
221	Biharkeresztes.....	—	—	—	10 21	—	14 38	—	—	—	20 23	22 40
231	Ártánd m. h.....	—	—	—	10 21	—	14 44	—	—	—	20 23	22 47
234	Bors m. h.....	—	—	—	10 21	—	14 51	—	—	—	20 23	22 55
239	Biharpüspöki (135, 137).....	—	—	—	10 21	—	14 57	—	—	—	20 23	23 00
249	Nagyvárad X (144, 151, 187, 188).....	—	4 01	—	11 16	—	14 58	—	—	—	21 06	23 01
	L. 1307, 1108, 1310.....	—	4 16	—	11 34	—	15 06	—	—	—	21 08	23 10
252	Nagyvárad-Velence (187, 188).....	—	—	—	11 39	—	15 20	—	—	—	—	—
258	Fugyivásárhely.....	—	—	—	—	—	15 26	—	—	—	—	—
266	Mezőszakadát.....	—	—	—	—	—	15 27	—	—	—	—	—
268	Mezőszakadát felső m. h.....	—	—	—	—	—	15 36	—	—	—	—	—
272	Mezőtelegd.....	—	—	—	—	—	15 47	—	—	—	—	—
276	Mezőtelki.....	—	—	—	—	—	15 56	—	—	—	—	—
280	Cécke m. h.....	—	—	—	—	—	16 04	—	—	—	—	—
283	Élesd.....	—	—	—	—	—	16 10	—	—	—	—	—
285	Élesd felső m. h.....	—	4 50	—	12 16	—	16 14	—	—	—	—	—
290	Rikod alsó m. h.....	—	—	—	—	—	16 19	—	—	—	—	—
295	Rév.....	—	—	—	—	—	16 26	—	—	—	—	—
297	Rév felső m. h.....	—	—	—	—	—	16 35	—	—	—	—	—
299	Zichybarlang m. h.....	—	—	—	—	—	16 39	—	—	—	—	—
	Zichybarlang m. h.....	—	—	—	—	—	16 44	—	—	—	—	—










Folytatása a következő oldalon.

Az előző oldal folytatása.

Km		1	2	3	4	5	6	7	8	9	10	11	12
			Gy. 510 1.2.3.		Sz. 520 2.3.		Gy. 502 1.2.3.	Sz. 512 2.3.		Sz. 518 2.3.		Gys. A 508 2.	
299	Zichybarlang m. h.	—	—	—	8 41	—	—	—	—	16 44	—	—	—
302	Vársonkolyos	—	—	—	8 46	—	—	—	—	16 49	—	—	—
306	Kőrösbánlaka m. h.	—	—	—	8 54	—	—	—	—	16 55	—	—	—
308	Barátka	—	—	—	9 08	—	—	—	—	17 00	—	—	—
312	Jádvölgy alsó m. h.	—	—	—	9 15	—	—	—	—	17 07	—	—	—
318	Királyhágó L. 1310.....	—	—	—	9 33	—	—	—	—	17 19	—	—	—
324	Feketetető m. h.	—	—	—	9 44	—	—	—	—	17 30	—	—	—
329	Csucsá L. 1314, 1315	—	5 49	—	10 00	—	13 20	—	—	17 53	—	—	—
336	Kisbebes	—	—	—	10 11	—	—	—	—	18 03	—	—	—
339	Sebesvár m. h.	—	—	—	10 16	—	—	—	—	18 07	—	—	—
342	Malomszeg m. h.	—	—	—	10 23	—	—	—	—	18 14	—	—	—
351	Bánffyhunad (189) L. 1318 ...	—	6 13	—	10 35	—	13 44	—	—	18 26	—	22 28	—
—	Sárvásár L. 1318.....	—	6 14	—	10 40	—	13 46	—	—	18 31	—	22 29	—
356	Sárvásár felső m. h.	—	—	—	10 47	—	—	—	—	18 40	—	—	—
362	Sztána	—	—	—	10 50	—	—	—	—	18 43	—	—	—
—	Jegenye	—	—	—	10 57	—	—	—	—	18 51	—	—	—
370	Egeres község m. h.	—	—	—	11 05	—	—	—	—	19 01	—	—	—
373	Egeresi gipszgyárak	—	6 37	—	11 11	—	14 12	—	—	19 08	—	—	—
375	Daróc-Bogártelke m. h.	—	—	—	11 17	—	—	—	—	19 14	—	—	—
377	Mákófalva m. h.	—	—	—	11 23	—	—	—	—	19 19	—	—	—
381	Magyargorbó	—	—	—	11 27	—	—	—	—	19 24	—	—	—
387	Magyarsárd m. h.	—	—	—	11 35	—	—	—	—	19 33	—	—	—
389	Magyarnádas L. 1319	—	—	—	11 43	—	—	—	—	19 41	—	—	—
393	Szucság m. h.	—	—	—	11 46	—	—	—	—	19 47	—	—	—
—	Kisbács m. h.	—	—	—	11 53	—	—	—	—	19 52	—	—	—
395	Bács	—	—	—	11 57	—	—	—	—	19 56	—	—	—
401	Kolozsvár L. 1318, 1319	—	7 03	—	12 01	—	14 38	—	—	20 00	—	23 10	—
405	Szamosfalva	—	—	—	12 08	—	—	—	—	20 07	—	—	—
411	Dezmér m. h.	—	—	—	12 15	—	—	—	—	—	—	—	—
413	Apahida (201)	—	—	—	12 25	—	—	—	—	—	—	—	—
—	Dés (201)	—	9 26	—	12 33	—	—	—	—	—	—	—	—
—	Apahida (201)	—	—	—	12 36	—	—	—	—	2 41	—	—	—
418	Kolozs-Kolozskara 	—	—	—	12 34	—	—	—	—	—	—	—	5 16
424	Kolozs-Kolozskara	—	—	—	7 27	—	—	—	—	—	—	—	5 25
—	<i>Tunel </i>	—	—	—	7 27	—	—	—	—	—	—	—	6 19
—	<i>Székelykocsárd</i>	—	—	—	7 33	—	—	—	—	—	—	—	6 30
—	<i>Tövis</i>	—	—	—	7 58	—	—	—	—	—	—	—	6 55
—	<i>Kiskapus</i>	—	—	—	8 09	—	—	—	—	—	—	—	—
—	<i>Segesvár</i>	—	—	—	8 34	—	—	—	—	—	—	—	—
—	<i>Brassó</i>	—	—	—	—	—	—	—	—	—	—	—	—
—	<i>Bucuresti</i>	—	—	—	—	—	—	—	—	—	—	—	—

190. Kolozs-Kolozskara – Kolozsvár – Nagyvárad – Püspökladány – Bpest

keleti nyugati pu.

	(Kolozsvári üv.)	Sz. 517 2.3.	Gys. A 507 2.	M. 537 2.3.	Sz. 513 2.3.	M. 533 2.3.	Gy. 501 1.2.3.	Sz. 519 2.3.	Sz. 541 2.3.	Gy. 509a 2.3.	Gy. 509 1.2.3.
	Bucuresti	—	—	—	—	—	—	—	—	—	—
	Brassó	—	—	—	—	—	—	—	—	—	—
	Segesvár	—	—	—	—	—	—	—	—	—	—
	Kiskapus	—	—	—	—	—	—	—	—	—	—
	Tövis	—	—	—	—	—	—	—	—	—	—
	Székykocsárd.....	—	—	—	—	—	—	—	—	—	—
	Tunel 	—	—	5 12	—	14 50	—	—	—	21 55	—
		—	—	5 37	—	15 15	—	—	—	22 20	—
6	Kolozs-Kolozskara 	—	—	—	5 47	—	—	—	—	—	—
11	Kolozs-Kolozskara.....	—	—	—	6 13	—	—	—	—	—	—
	Apahida (201).....	—	—	—	6 23	—	—	—	—	—	—
	Dés (201)	—	—	—	—	—	—	11 58	—	—	—
13	Apahida (201) } Dés—Apahida—Ko- Dezmér m. h. } lozsvár közötti menet- Szamosfalva } rendet l. 201 alatt	—	—	—	6 24	—	—	—	—	—	—
16		—	—	—	6 35	—	—	—	—	—	—
21		—	—	—	6 45	—	—	—	—	—	—
29	Kolozsvár   l. 1318, 1319	1 45	7 05	—	—	—	—	—	—	—	—
32	Bács	1 52	—	—	7 10	—	—	—	—	—	—
35	Kisbács m. h.	1 56	—	—	7 17	—	—	—	—	—	—
38	Szucság m. h.	2 02	—	—	7 21	—	—	—	—	—	—
44	Magyarnádas  l. 1319	2 08	—	—	7 25	—	—	—	—	—	—
48	Magyarsárd m. h.....	2 15	—	—	7 30	—	—	—	—	—	—
50	Magyargorbó	2 25	—	—	7 35	—	—	—	—	—	—
53	Mákófalva m. h.	2 32	—	—	7 43	—	—	—	—	—	—
59	Daróc-Bogártelke m. h.	2 37	—	—	7 50	—	—	—	—	—	—
63	Egeresi gipszgyárak	2 44	—	—	7 53	—	—	—	—	—	—
69	Egeres község m. h.	2 51	—	—	7 57	—	—	—	—	—	—
74	Jegenye	2 58	—	—	8 02	—	—	—	—	—	—
78	Sztána	3 10	—	—	8 07	—	—	—	—	—	—
83	Sárvásár felső m. h.	3 18	—	—	8 16	—	—	—	—	—	—
86	Sárvásár  l. 1318	3 22	—	—	8 22	—	—	—	—	—	—
88	Bánfihunyad (189)  l. 1318.....	3 30	7 44	—	8 30	—	—	—	—	—	—
93	Malomszeg.....	3 35	7 45	—	8 35	—	—	—	—	—	—
96	Sebesvár m. h.	3 38	—	—	8 38	—	—	—	—	—	—
101	Kissebes	3 59	—	—	8 57	—	—	—	—	—	—
107	Csucsá  l. 1314, 1315.....	4 19	—	—	9 17	—	—	—	—	—	—
113	Feketetető m. h.	4 27	—	—	9 24	—	—	—	—	—	—
117	Királyhágó  l. 1310	4 38	—	—	9 34	—	—	—	—	—	—
119	Jádvölgy alsó m. h.	4 48	—	—	9 42	—	—	—	—	—	—
	Barátka	4 54	—	—	9 48	—	—	—	—	—	—
	Körösbánlaka m. h.	4 59	—	—	9 52	—	—	—	—	—	—

Folytatása a következő oldalon.

Az előző oldal folytatása.		1	2	3	4	5	6	7	8	9	10	11
Km		T.	Sz.	G. s.	Gy.	Sz.	Sz.	Gy.	Sz.			Gy.
		567 2.3.	517 527 2.3.	507 2.	505 1.2.3.	513 2.3.	523 2.3.	501 2.3.	519 2.3.			509 1.2.3.
119	Körösbánlaka m. h. i.	—	4 59	—	—	9 52	—	—	18 40	—	—	—
123	Vársonkolyos i.	—	5 11	—	—	9 57	—	—	18 47	—	—	—
126	Zichybarlang m. h.	—	5 16	—	—	10 02	—	—	18 53	—	—	—
128	Rév felső m. h.	—	5 21	—	—	10 06	—	—	18 58	—	—	—
130	Rév.....	—	5 25	—	—	10 10	—	—	19 03	—	—	—
135	Rikod alsó m. h.	—	5 34	—	—	10 18	—	—	19 12	—	—	—
140	Élesd felső m. h.	—	5 41	—	—	10 25	—	—	19 19	—	—	—
141	Élesd L. 1310	—	5 46	—	—	10 31	—	—	19 25	—	—	—
147	Céke m. h.	—	5 51	—	—	10 36	—	—	19 30	—	—	—
150	Mezőtelki L. 1310.....	—	5 58	—	—	10 42	—	—	19 36	—	—	—
153	Mezőtelegd <i>Sz. 527 2.3.</i>	—	6 07	—	—	10 49	—	—	19 47	—	—	—
157	Mezőszakadát felső m. h.....	—	×6 14	—	—	10 55	—	—	×19 54	—	—	—
160	Mezőszakadát L. 1310	—	6 18	—	—	10 59	—	—	19 58	—	—	—
163	Fügyvásárhely <i>Y</i>	—	6 26	—	—	11 06	—	—	20 06	—	—	—
169	Nagyvárad-Velence (187. 188)..... <i>Y</i>	—	6 34	—	—	11 13	—	—	20 14	—	—	—
175	Nagyvárad (144. 157. 187. 188) ... <i>Y</i>	—	6 40	—	—	11 22	—	—	20 22	—	—	—
	L. 1310) <i>Y</i>	—	6 58	—	—	11 52	—	—	21 10	—	—	—
	L. 1307, 1308, 1310) <i>Y</i>	4 25	6 58	—	—	11 52	—	—	21 10	—	—	—
184	Biharpüspöki (135, 137) L. 1307) <i>Y</i>	4 36	7 06	—	—	12 00	—	—	21 18	—	—	—
188	Bors m. h.....	4 37	7 07	—	—	12 03	—	—	21 19	—	—	—
192	Ártánd m. h.....	4 46	7 13	—	—	12 09	—	—	21 26	—	—	—
194	Biha ke. esztes.....	4 56	7 21	—	—	12 16	—	—	21 34	—	—	—
203	Mezőpeterd.....	5 10	7 27	—	—	12 22	—	—	21 51	—	—	—
211	Berettyóújfalú.....	5 25	7 38	—	—	12 32	—	—	22 02	—	—	—
217	Kozmapusztá.....	5 44	7 51	—	—	12 42	—	—	22 20	—	—	—
225	Sáp.....	5 55	×7 59	—	—	12 50	—	—	22 28	—	—	—
236	Sáp.....	6 12	8 10	—	—	13 00	—	—	22 40	—	—	—
245	Baránd..... <i>Y</i>	6 32	8 23	—	—	13 12	—	—	23 54	—	—	—
	Püspökladány (120, 146) <i>Y</i>	6 47	8 34	—	—	13 22	—	—	23 05	—	—	—
	L. 1156, 1160	—	8 46	—	—	13 33	—	—	23 13	—	—	—
424	Püspökladány (146) <i>i.</i>	—	8 46	—	—	13 33	—	—	23 13	—	—	—
	Budapest nyugati pu. <i>i.</i>	—	—	—	—	16 00	—	—	—	—	—	—
	Budapest keleti pu. <i>é.</i>	—	11 13	—	—	17 10	—	—	4 37	—	—	—
	Budapest nyugati pu. (61)..... <i>i.</i>	—	—	—	—	—	—	—	—	—	—	—
	Budapest keleti pu. (1)..... <i>i.</i>	—	—	—	—	—	—	—	—	—	—	—
	Berlin Anh. Bhf (61)..... <i>é.</i>	—	—	—	—	—	—	—	—	—	—	—
	Wien Ostbhf (1)..... <i>é.</i>	—	—	—	—	—	—	—	—	—	—	—






191. Zsibó – Nagybánya.

Sz. 1920 2.3.	M.☉ 1932 2.3.	Sz. 1912 2.3.	M.☉ 1936 2.3.	Sz. 1914 2.3.	Sz.☉ 1918 2.3.	Km		☉ Nem közlekedik	Sz. □ 1917 2.3.	Sz. 1915 2.3.	M.☉ 1935 2.3.	Sz. 1921 2.3.	Sz. 1931 2.3.	Sz.☉ 1919 2.3.
								□ Nagybánya—Sülelmed között nem közlekedik						
1 08	—	9 37	—	13 47	17 45			i. Kolozsvár (210).....é.	—	13 29	{ 18 26	21 01	—	{ 5 38
2 49	—	11 30	—	15 46	{ 19 30			i. Dés (200)é.	6 56	11 29	{ 16 38	19 08	—	{ 3 36
{ 3 57	—	12 33	15 13	—	—			i. Zilah (200)é.	6 41	11 08	15 02	19 41	—	2 11
5 20	—	14 10	16 24	18 23	22 15	—		i. Zsibó (200)é.	4 01	8 37	13 10	16 23	—	0 44
5 37	—	14 26	16 39	18 40	22 32	9		☉ Szamosudvarhelyé.	3 44	8 20	12 54	16 06	—	0 27
5 51	—	14 40	16 49	18 54	22 46	15		☉ Szamosszéplaké.	3 27	8 04	12 39	15 51	—	0 09
6 58	—	14 47	16 54	19 01	22 53	18		☉ Benedekfalvaé.	3 19	7 56	12 32	15 44	—	0 01
x 6 11	—	15 01	17 06	19 16	23 08	25		☉ Szamoscikóé.	3 04	7 41	12 17	15 29	—	23 46
6 17	—	15 07	17 11	19 22	23 14	27		é. Sülelmed (191a)i.	2 56	7 33	12 10	15 22	—	23 38
8 15	—	16 05	—	21 19	—			é.} Szilágycseh (191a){ i.	—	5 27	—	14 22	—	—
8 27	—	14 22	—	18 04	—			i.}{ é.	—	8 15	—	16 05	21 19	—
6 20	9 17	15 19	17 12	19 30	23 31	—		i. Sülelmed (191a)é.	2 48	7 30	12 07	15 18	19 29	23 30
6 32	9 29	15 32	17 23	19 44	23 45	33		☉ Nagynyiresé.	2 37	7 19	11 56	15 07	19 18	23 19
6 44	9 41	15 44	17 34	19 57	23 58	39		☉ Fehérszék.....é.	2 23	7 05	11 43	14 54	19 05	23 05
6 56	9 52	15 56	17 43	20 08	0 09	43		☉ Kővárhosszúfalvaé.	2 13	6 55	11 34	14 44	18 55	22 55
7 08	10 04	16 09	17 53	20 20	0 21	49		☉ Hagymáslaposé.	2 00	6 40	11 21	14 30	18 46	22 41
7 20	10 16	16 22	18 09	20 32	x 0 32	53		☉ Zazaré.	1 50	6 30	11 11	14 20	18 36	22 31
7 34	10 30	16 40	18 15	20 46	0 46	59		é. Nagybánya (193) ☉ 1. 1301, 1301a, 1304, i. 1305.	1 38	6 18	11 00	14 08	18 25	22 19

191a. Sülelmed – Szilágycseh.

		Sz. 2512 2.3.	Sz. 2516 2.3.	V. 2548 2.3.		Km			Sz. 2517 2.3.	Sz. 2515 2.3.	V. 2541 2.3.			
—	—	2 49	11 30	15 46	—			i. Dés (200).....é.	—	11 29	19 08	—	—	—
—	—	5 20	14 10	18 23	—			i. Zsibó (191)é.	—	8 37	16 23	—	—	—
—	—	{ 3 57	12 33	—	—			i. Zilah ((200).....é.	—	11 08	19 41	—	—	—
—	—	7 35	15 25	20 10	—	—		i. Sülelmed (191)é.	—	6 05	15 00	19 10	—	—
—	—	7 50	15 40	20 39	—	8		☉ Égerháté.	—	5 51	14 46	18 49	—	—
—	—	8 05	15 55	21 03	—	16		☉ Völcsök-Szilágycsehé.	—	5 37	14 32	18 20	—	—
—	—	8 15	16 05	21 19	—	20		é. Szilágycseh ☉ 1. 1312.i.	—	5 27	14 22	18 04	—	—

192. Székelyhíd – Szilágysomlyó – Sarmaság.

Sz. 7219 2.3.	Sz. 7217 2.3.	Sz. 7020 2.3.	Sz. 7227 2.3.	⊗ Sz. 7022 2.3.	⊗ Sz. 7237 2.3.	Sz. 7215 2.3.	⊗ Sz. 7012 2.3.	⊗ Sz. 7213 2.3.	Sz. 7211 2.3.	Sz. 7018 2.3.	Km	(Kolozsvári út.)	Sz. 7220 2.3.	Sz. 7017 2.3.	Sz. 7212 2.3.	⊗ Sz. 7027 2.3.	⊗ Sz. 7232 2.3.	⊗ Sz. 7025 2.3.	Sz. 7222 2.3.	Sz. 7214 2.3.	Sz. 7011 2.3.	⊗ Sz. 7216 2.3.	Sz. 7218 2.3.
—	—	—	—	22 25	—	—	—	—	—	8 08	—	i. Budapest ny. pu. } (120) é.	—	16 00	18 18	—	—	21 05	—	—	5 00	—	—
—	—	—	—	0 05	—	—	—	—	—	7 48	—	i. Budapest k. pu. } (120) é.	—	—	—	—	—	22 05	—	—	23 40	—	—
—	—	—	—	4 45	—	—	—	—	—	14 52	—	i. Debrecen } (120) é.	—	10 46	—	14 13	—	16 54	—	—	20 31	—	—
—	—	—	—	—	—	—	22 25	—	—	8 08	—	i. Budapest ny. pu. } (190) é.	—	16 00	18 18	—	—	—	—	—	5 00	—	—
—	—	18 53	—	—	—	—	0 05	—	—	—	—	i. Budapest k. pu. } (190) é.	—	—	—	—	—	23 40	—	—	—	—	—
—	—	2 00	—	—	—	—	7 09	—	—	17 09	—	i. Nagyvárád } (190) é.	—	10 04	—	—	—	18 19	—	—	21 30	—	—
—	—	3 31	—	7 05	—	—	11 34	—	—	18 50	—	i. Székelyhíd (135) é.	—	8 20	—	11 14	—	14 03	—	—	18 20	—	—
—	—	3 50	—	7 24	—	—	11 53	—	—	19 09	7	↑ Kiskereki-Asszonyvására ...	—	8 04	—	10 58	—	13 47	—	—	18 04	—	—
—	—	4 09	—	7 47	—	—	12 12	—	—	19 28	15	↑ Apátkeresztúr	—	7 45	—	10 39	—	13 28	—	—	17 45	—	—
—	—	4 21	—	7 59	—	—	12 22	—	—	19 38	19	↑ Vedresábrány	—	7 33	—	10 27	—	13 16	—	—	17 33	—	—
—	—	4 30	—	8 08	—	—	12 31	—	—	19 47	23	↑ Monospetri	—	7 24	—	10 18	—	13 07	—	—	17 24	—	—
—	—	4 48	—	8 17	—	—	12 49	—	—	20 06	26	↑ Margitta  l. 1311.....	—	7 15	—	10 09	—	12 58	—	—	17 15	—	—
—	—	—	—	—	—	—	—	—	—	—	—	↑ Keeresztes m. h.....	—	—	—	—	—	—	—	—	—	—	—
—	—	5 03	—	8 31	—	—	13 04	—	—	20 21	31	↑ Érábrány  l. 1311.....	—	6 55	—	9 49	—	12 38	—	—	16 57	—	—
—	—	5 11	—	8 39	—	—	13 12	—	—	20 29	35	↑ Széltaló	—	6 47	—	9 41	—	12 31	—	—	16 49	—	—
—	—	5 19	—	8 47	—	—	13 20	—	—	20 37	38	↑ Szoldobány	—	6 39	—	9 33	—	12 24	—	—	16 41	—	—
—	—	5 31	—	8 59	—	—	13 32	—	—	20 49	43	↑ Bályok	—	6 28	—	9 22	—	12 13	—	—	16 30	—	—
—	—	6 02	—	9 20	—	—	13 53	—	—	21 10	48	↑ Berettyószéplak.....	—	6 17	—	9 11	—	12 02	—	—	16 19	—	—
—	—	6 16	—	9 35	—	—	14 08	—	—	21 25	52	↑ Márkaszék  l. 1311.....	—	5 49	—	8 49	—	11 39	—	—	15 58	—	—
—	—	6 25	—	9 44	—	—	14 16	—	—	21 33	57	↑ Ipp-Zoványiúrdő	—	5 41	—	8 41	—	11 32	—	—	15 51	—	—
—	—	6 40	—	10 00	—	—	14 31	—	—	21 48	63	↑ Szilágynagyfalu	—	5 28	—	8 28	—	11 19	—	—	15 38	—	—
—	—	6 58	—	10 20	—	—	14 49	—	—	22 06	72	↑ Szilágysomlyó	—	5 09	—	8 09	—	11 00	—	—	15 19	—	—
3 10	5 20	—	8 30	—	10 30	13 23	—	16 38	20 08	—	—	é. Szilágysomlyó } (i.)	4 59	—	7 49	—	10 14	—	12 12	15 14	—	18 43	22 11
3 28	5 38	—	8 48	—	10 47	13 41	—	16 56	20 26	—	78	i. Somlyóújlak  l. 1313.	4 40	—	7 30	—	9 55	—	11 53	14 55	—	18 24	21 52
3 37	5 47	—	8 57	—	10 56	13 50	—	17 05	20 35	—	81	i. Somlyógyörtelek  l. 1313.	4 30	—	7 20	—	9 45	—	11 43	14 45	—	18 14	21 42
3 52	6 02	—	9 12	—	11 11	14 05	—	17 20	20 50	—	88	é. Sarmaság (200)	4 12	—	7 02	—	9 27	—	11 25	14 27	—	17 56	21 24
6 41	—	—	12 01	—	—	17 10	—	—	—	—	—	é. Nagykároly } (200) i.	—	—	—	—	—	8 32	—	—	15 00	18 30	
—	7 23	—	12 23	—	12 23	18 54	—	—	—	—	—	é. Zilah } (200) i.	3 00	—	—	—	8 21	—	—	13 19	—	17 59	
—	11 29	—	16 38	—	16 38	—	—	—	—	—	—	é. Dés } (200) i.	20 20	—	—	—	2 49	—	—	7 15	—	15 46	

193. Szatmár-Németi—Nagybánya—Felsőbánya.

			Sz. ☒ 7720 2.3.	Sz. 7722 2.3.	Sz. ☒ 7714 2.3.	Sz. 7718 2.3.	Km		☒ Nem közlekedik	Sz. 7717 2.3.	Sz. ☒ 7715 2.3.	Sz. 7713 2.3.	Sz. ☒ 7711 2.3.				
				22 25	7 00	8 08	—		i. Budapest nyugati pu. } (120) é.	16 60	18 21	21 05	5 00	—	—	—	—
				—	5 55	7 48	—		i. Budapest keleti pu. } (120) é.	—	—	—	23 40	—	—	—	—
				4 45	11 04	14 52	—		i. Debrecen é.	10 46	16 54	20 32	—	—	—	—	—
				2 05	10 05	13 28	—		i. Nagyváradi (135) é.	11 20	18 19	21 00	—	—	—	—	—
				6 03	11 56	16 00	—		i. Királyháza (120) é.	9 19	14 33	19 55	—	—	—	—	—
			5 10	8 20	14 00	18 50	—		i. Szatmár-Németi (120,124,125) é.	6 46	13 15	16 47	20 42	—	—	—	—
			5 19	8 29	14 09	18 59	3		Batizvasvári é.	6 38	13 07	16 39	20 34	—	—	—	—
			5 26	8 36	14 16	19 06	7		Batiz é.	6 30	12 59	16 31	20 26	—	—	—	—
			5 36	8 46	14 26	19 16	11		Szatmárudvari é.	6 20	12 49	16 21	20 16	—	—	—	—
			5 47	8 57	14 37	19 27	16		Etény é.	6 09	12 38	16 10	20 05	—	—	—	—
			6 06	9 16	14 56	19 46	21		Aranyosmeggyes é.	5 59	12 28	16 00	19 55	—	—	—	—
			6 18	9 28	15 08	19 58	26		Apa é.	5 39	12 10	15 41	19 35	—	—	—	—
			6 34	9 44	15 24	20 14	34		Szinérváralja é.	5 23	11 54	15 25	19 19	—	—	—	—
			6 42	9 52	15 32	20 22	38		Kissebespatak é.	5 14	11 45	15 13	19 10	—	—	—	—
			6 48	9 59	15 39	20 29	41		Ilova é.	5 07	11 38	15 06	19 03	—	—	—	—
			7 07	10 17	15 57	20 47	46		Kissikártó é.	4 56	11 27	14 55	18 52	—	—	—	—
			7 16	10 26	16 06	20 56	50		Y Buság-Misztótfalu é.	4 34	11 11	14 37	18 41	—	—	—	—
			7 40	10 50	16 30	21 20	61		é. Nagybánya (194,191) é.	4 13	10 51	14 16	18 20	—	—	—	—
			7 50	11 15	—	—	—		i. Nagybánya Széna-tér é.	—	10 40	14 14	—	—	—	—	—
			7 56	11 21	—	—	62		Y Nagybánya Széna-tér é.	—	10 35	13 59	—	—	—	—	—
			8 15	11 40	—	—	66		Y Gíródtótfalu é.	—	10 19	14 44	—	—	—	—	—
			8 28	11 53	—	—	70		é. Felsőbánya é.	—	10 07	13 33	—	—	—	—	—

194. Nagybánya—Alsófernezely.

					V. 7812 2.3.	Km			V. 7815 2.3.								
					8 20	—			i. Szatmár-Németi (193) é.	16 47	—	—	—	—	—	—	—
					3 57	—			i. Zilah (200) é.	19 41	—	—	—	—	—	—	—
					11 00	—			i. Nagybánya (193) é.	13 50	—	—	—	—	—	—	—
					11 05	1			é. Nagybánya Széna-tér é.	13 44	—	—	—	—	—	—	—
					11 30	5			é. Alsófernezely é.	13 24	—	—	—	—	—	—	—

195. Szatmár-Németi – Kossuthkert – Bikszád (Keskenyvágányú).

				Sz. ☒ 7512	Sz. 7518	Km	☒ Nem közlekedik			Sz. 7517	Sz. ☒ 7513				
				2.3.	2.3.					2.3.	2.3.				
—	—	—	—	8 43	18 54	—	z.	Szatmár-Németi Kossuthkert (123, 124, 125) é.	6 30	16 18	—	—	—	—	—
—	—	—	—	8 48	18 59	1	z.	Szatmár-Németi Szentvér	6 26	16 14	—	—	—	—	—
—	—	—	—	9 02	19 13	—	z.	Batiz m. h.	6 11	15 59	—	—	—	—	—
—	—	—	—	9 07	19 18	6	z.	Batiz	6 07	15 55	—	—	—	—	—
—	—	—	—	9 21	19 32	10	z.	Gombásvadászlak m. h.	5 52	15 40	—	—	—	—	—
—	—	—	—	9 36	19 47	16	z.	Gombástanya	5 39	15 27	—	—	—	—	—
—	—	—	—	9 50	20 01	21	z.	Sárközújlak m. h.	5 26	15 14	—	—	—	—	—
—	—	—	—	10 07	20 18	—	z.	Sárközújlak	5 20	15 08	—	—	—	—	—
—	—	—	—	10 23	20 34	26	z.	Felsőliget	4 54	14 42	—	—	—	—	—
—	—	—	—	10 36	20 47	30	z.	Muzsdai	4 42	14 30	—	—	—	—	—
—	—	—	—	10 53	21 04	35	z.	Avasújváros	4 26	14 14	—	—	—	—	—
—	—	—	—	11 24	21 35	41	z.	Vámfalu-Máriavölgyfürdő m. h.	4 08	13 56	—	—	—	—	—
—	—	—	—	11 34	21 45	—	z.	Lunaforrás m. h.	3 49	13 37	—	—	—	—	—
—	—	—	—	11 44	×21 55	46	z.	Y Avasfelsőfalu	3 41	13 29	—	—	—	—	—
—	—	—	—	11 58	22 09	51	z.	é. Bikszád	3 23	13 11	—	—	—	—	—


196. Szatmár-Németi Szentvér – Szatmár-Németi Kossuthkert – Károlyierdő (Keskenyvágányú).

				Sz. ☒ 7317	Sz. 7315	Sz. ☒ 7311	Km	☒ Nem közlekedik			Sz. 7310	Sz. ☒ 7312	Sz. 7322				
				2.3.	2.3.	2.3.					2.3.	2.3.	2.3.				
—	—	—	—	8 13	14 01	18 20	—	z.	Szatmár-Németi Szentvér	7 01	12 50	16 48	—	—	—	—	—
—	—	—	—	8 17	14 05	18 24	—	z.	é. Szatmár-Németi Kossuthkert (120, 124, 125)	6 57	12 46	16 44	—	—	—	—	—
—	—	—	—	8 26	14 14	18 33	—	z.	é. Szatmár-Németi Kossuthkert (120, 124, 125)	6 48	12 37	16 35	—	—	—	—	—
—	—	—	—	8 46	14 34	18 53	4	z.	Szatmár-Németi gőzfűresz	6 32	12 21	16 19	—	—	—	—	—
—	—	—	—	8 52	14 40	18 59	7	z.	Szatmárpálfalva m. h.	6 20	12 09	×16 02	—	—	—	—	—
—	—	—	—	8 59	14 47	19 00	8	z.	Amac m. h.	6 14	12 03	×15 56	—	—	—	—	—
—	—	—	—	9 04	14 52	19 11	—	z.	Szatmárkörtvélyes m. h.	6 08	11 57	15 50	—	—	—	—	—
—	—	—	—	9 16	15 04	19 23	14	z.	Csonkás	5 57	11 46	15 39	—	—	—	—	—
—	—	—	—	9 27	15 15	19 34	17	z.	Előcsér m. h.	5 47	11 36	15 29	—	—	—	—	—
—	—	—	—	9 32	15 20	19 39	18	z.	Szatmár-Lippa	5 42	11 31	15 24	—	—	—	—	—
—	—	—	—	9 36	15 24	19 43	—	z.	Templom-út m. h.	5 38	11 27	15 14	—	—	—	—	—
—	—	—	—	×9 38	×15 26	×19 45	—	z.	Y Balháshegy m. h.	×5 35	×11 24	×15 11	—	—	—	—	—
—	—	—	—	9 41	15 29	19 48	19	z.	é. Szatmárhegyi piac	5 32	11 21	15 08	—	—	—	—	—
				Sz. ☒ 7317	Sz. 7315	Sz. ☒ 7311	Km	☒ Nem közlekedik			Sz. 7310	Sz. ☒ 7312	Sz. ☒ 7322				
				2.3.	2.3.	2.3.					2.3.	2.3.	2.3.				
—	—	—	—	9 46	15 34	19 53	—	z.	é. Szatmárhegyi piac	5 27	11 16	15 03	—	—	—	—	—
—	—	—	—	×9 49	×15 37	×19 56	—	z.	Y Balháshegy m. h.	×5 24	×11 13	×15 00	—	—	—	—	—
—	—	—	—	9 52	15 40	19 59	—	z.	Templom-út m. h.	5 22	11 11	14 58	—	—	—	—	—
—	—	—	—	9 56	15 44	20 03	2	z.	Szatmár-Lippa	5 18	11 07	14 54	—	—	—	—	—
—	—	—	—	10 11	15 58	20 17	5	z.	Erdődvár	5 02	10 51	14 38	—	—	—	—	—
—	—	—	—	10 17	16 04	20 21	7	z.	Y Erdődőtér	4 57	10 46	14 33	—	—	—	—	—
—	—	—	—	10 23	16 09	20 28	10	z.	é. Károlyierdő (107)	4 51	10 40	14 27	—	—	—	—	—


197. Gilvács—Nagysomkút (Keskenyvágányú).

	Sz. 7620 2.3.	Sz.⊗ 7622 2.3.	Sz. 7624 2.3.	Sz.⊗ 7628 2.3.	Km		⊗ Nem közlekedik	Sz. 7627 2.3.	Sz.⊗ 7625 2.3.	Sz. 7623 2.3.	Sz.⊗ 7621 2.3.			
—	3 47	8 10	14 30	18 05	—		i. Gilvács (120)é.	7 05	12 55	17 35	21 25	—	—	—
—	4 02	8 25	14 45	18 20	6		⊗ Kúasznaterebesh.	6 51	12 41	17 21	21 11	—	—	—
—	4 20	8 43	15 03	18 38	11		Y Lajosmajorh.	6 35	12 25	17 05	20 55	—	—	—
—	4 40	9 03	15 23	18 58	19		é. Károlyierdő (196)i.	6 15	12 05	16 45	20 35	—	—	—
—	—	8 26	14 14	18 33	—		i. Szatmár-Némctő Kossuthkert (196)é.	6 48	12 37	16 35	—	—	—	—
		Sz.⊗ 7317 2.3.	Sz. 7325 2.3.	Sz.⊗ 7311 2.3.				Sz. 7310 2.3.	Sz.⊗ 7312 2.3.	Sz.⊗ 7322 2.3.				
—	—	10 43	16 24	20 43	—		i. Károlyierdő (196)é.	4 36	10 25	14 07	—	—	—	—
—	—	11 02	16 42	21 01	24		⊗ Sóspuszta m. h.h.	4 21	10 10	13 51	—	—	—	—
—	—	11 16	16 56	21 15	28		Csererdő m. h.h.	4 10	9 59	13 39	—	—	—	—
—	—	11 28	17 07	21 26	32		Középhomoródh.	3 55	9 44	13 24	—	—	—	—
—	—	11 32	17 21	21 40	—		Pácfalu m. h.h.	3 44	9 33	13 13	—	—	—	—
—	—	12 12	17 44	22 03	39		Alsóhomoródh.	3 28	9 17	12 56	—	—	—	—
—	—	12 26	17 57	22 16	—		Szinfaluh.	3 06	8 55	12 28	—	—	—	—
—	—	12 42	18 13	22 32	48		Szamosborhidh.	2 50	8 39	12 08	—	—	—	—
—	—	12 56	18 27	22 46	53		Borválaszúth.	2 37	8 26	11 55	—	—	—	—
—	—	13 26	18 57	23 16	59		Barlafaluh.	2 16	8 05	11 37	—	—	—	—
—	—	13 42	19 13	23 32	65		Erdőszáda m. h.h.	1 49	7 58	11 07	—	—	—	—
—	—	13 51	19 22	23 41	68		Erdőszádah.	1 40	7 29	10 58	—	—	—	—
—	—	14 04	19 35	23 54	72		Kolcér m. h.h.	1 28	7 17	10 46	—	—	—	—
—	—	14 13	19 44	0 03	74		Pusztahidegkúth.	1 20	7 09	10 38	—	—	—	—
—	—	14 23	19 54	0 13	77		Kisfentős m. h.h.	1 11	7 00	10 19	—	—	—	—
—	—	14 36	20 07	0 26	80		Y Nagyfentős m. h.h.	1 02	6 51	10 10	—	—	—	—
—	—	14 51	20 22	0 41	85		é. Nagysomkút I. 1305i.	0 49	6 38	10 07	—	—	—	—





198. Máramarossziget—A knasugatag (Keskenyvágányú).

—	—	—	—	—	—	—	—	z. Máramarossziget (120)  l. 1301, 1302 é.	—	—	—	—	—	—
—	—	—	—	—	—	—	—	Szigetkamara	—	—	—	—	—	—
—	—	—	—	—	—	—	—	Sókamara	—	—	—	—	—	—
—	—	—	—	—	—	—	—	Szigetvásártér	—	—	—	—	—	—
—	—	—	—	—	—	—	—	m. h.	—	—	—	—	—	—
—	—	—	—	—	—	—	—	Rév m. h.	—	—	—	—	—	—
—	—	—	—	—	—	—	—	Barátfalva	—	—	—	—	—	—
—	—	—	—	—	—	—	—	Fejérfalva	—	—	—	—	—	—
—	—	—	—	—	—	—	—	Maragyulafalva	—	—	—	—	—	—
—	—	—	—	—	—	—	—	é. Aknasugatag	—	—	—	—	—	—

199. Máramarossziget—Rónaszék (Keskenyvágányú).

—	—	—	—	—	—	—	—	z. Máramarossziget (120)  l. 1301, 1302 é.	—	—	—	—	—	—
—	—	—	—	—	—	—	—	Szigetkamara	—	—	—	—	—	—
—	—	—	—	—	—	—	—	Sókamara	—	—	—	—	—	—
—	—	—	—	—	—	—	—	Szigetvásártér	—	—	—	—	—	—
—	—	—	—	—	—	—	—	3. sz. őrház m. h.	—	—	—	—	—	—
—	—	—	—	—	—	—	—	4. sz. őrház m. h.	—	—	—	—	—	—
—	—	—	—	—	—	—	—	Alsóróna	—	—	—	—	—	—
—	—	—	—	—	—	—	—	Róna	—	—	—	—	—	—
—	—	—	—	—	—	—	—	Felsőróna	—	—	—	—	—	—
—	—	—	—	—	—	—	—	Szenes	—	—	—	—	—	—
—	—	—	—	—	—	—	—	é. Rónaszék	—	—	—	—	—	—

200. Nagykároly – Zilah – Dés – Beszterce – Borgóbeszterce

Km							Sz. 7132	Sz. 7122				Sz. 7124	Sz. 7128		
							2.3.	2.3.				2.3.	2.3.		
		<i>Budapest nyugati pu.....</i>	i.	—	—	—	—	22 25	—	—	—	7 00	8 08	—	—
		<i>Budapest keleti pu.....</i>	(120) i.	—	—	—	—	—	—	—	—	5 55	7 48	—	—
		<i>Debrecen</i>	i.	—	—	—	—	4 45	—	—	—	11 04	14 52	—	—
		<i>Nagyvárad (135).....</i>	i.	—	—	—	—	2 05	—	—	—	10 05	13 28	—	—
		<i>Érmihályfalva</i>	i.	—	—	—	—	6 03	—	—	—	12 06	16 17	—	—
—	12	Nagykároly (120, 123)  l. 1313 ...	i.	—	—	—	—	8 32	—	—	—	15 00	18 30	—	—
—	18	<i>Mezőterem</i>	ü.	—	—	—	—	8 55	—	—	—	15 23	18 53	—	—
—	23	<i>Érhatvan.....</i>	ü.	—	—	—	—	9 06	—	—	—	15 34	19 04	—	—
—	23	<i>Tasnádszántó.....</i>	ü.	—	—	—	—	9 25	—	—	—	15 53	19 23	—	—
—	28	<i>Tasnád.....</i>	ü.	—	—	—	—	9 37	—	—	—	16 08	19 35	—	—
—	34	<i>Érszakácsi</i>	ü.	—	—	—	—	9 49	—	—	—	16 20	19 47	—	—
—	40	<i>Újnémét</i>	ü.	—	—	—	—	10 02	—	—	—	16 33	20 00	—	—
—	44	<i>Ákos</i>	ü.	—	—	—	—	10 17	—	—	—	16 48	20 16	—	—
—	51	<i>Alsószopor Vásár-tér</i>	ü.	—	—	—	—	10 33	—	—	—	17 04	20 32	—	—
—	53	<i>Alsószopor</i>	ü.	—	—	—	—	10 39	—	—	—	17 10	20 38	—	—
—	61	<i>Kisderzsida</i>	Y	—	—	—	—	10 56	—	—	—	17 27	20 55	—	—
—	66	Sarmaság (192)	é.	—	—	—	—	11 07	—	—	—	17 38	21 06	—	—
		<i>Szilágyosmlyó (192)</i>	i.	—	—	—	—	5 20	10 30	—	—	16 38	20 08	—	—
—	72	Sarmaság (192)	i.	—	—	—	—	6 15	11 15	—	—	17 46	21 14	—	—
—	76	<i>Ökörítő</i>	ü.	—	—	—	—	6 28	11 28	—	—	17 59	21 27	—	—
—	76	<i>Oláhbaksa-Mocsolya</i>	ü.	—	—	—	—	6 37	11 37	—	—	18 08	21 36	—	—
—	79	<i>Szilágyballa.....</i>	ü.	—	—	—	—	6 45	11 45	—	—	18 16	21 44	—	—
—	85	<i>Haraklány}  l. 1313, 1313a</i>	Y	—	—	—	—	7 01	12 01	—	—	18 32	22 00	—	—
—	90	<i>Cigányi...}</i>	Y	—	—	—	—	7 13	12 13	—	—	18 44	22 12	—	—
—	94	Zilah  l. 1312, 1313, 1313a, 1315 ...	é.	—	—	—	—	7 23	12 23	—	—	18 54	22 22	—	—
							Sz. 2419	Sz. 2417	Sz. 2415			Sz. 2413		Sz. 2411	
							2.3.	1.3.	2.3.			2.3.		2.3.	
—	104	Zilah  l. 1312, 1313, 1313a, 1315 ...	i.	—	3 37	—	—	7 28	12 33	—	—	15 13	—	—	22 35
—	109	<i>Szilágygörcsön-vártelek m. h.....</i>	ü.	—	4 23	—	—	7 54	13 01	—	—	—	—	—	23 03
—	113	<i>Nyírsíd</i>	ü.	—	4 33	—	—	8 04	13 11	—	—	15 48	—	—	23 13
—	113	<i>Szilágyaptelek</i>	Y	—	4 42	—	—	8 13	13 20	—	—	15 55	—	—	23 22
—	121	Zsibó (191)	é.	—	5 00	—	—	8 31	13 40	—	—	16 13	—	—	23 42
		<i>Nagybánya (191)</i>	i.	—	22 19	—	—	6 18	11 00	—	—	14 08	—	—	1 38
							Sz. 1919	Sz. 1917	Sz. 1915	Sz. 1911		Sz. 1921			
							2.3.	2.3.	2.3.	2.3.		2.3.			
—	—	Zsibó (191)	i.	—	0 54	—	—	8 47	13 57	—	—	16 33	—	—	—
—	129	<i>Szamosörmező</i>	ü.	—	1 03	—	—	8 56	14 06	—	—	16 41	—	—	—
—	138	<i>Szurdok.....</i>	ü.	—	1 12	—	—	9 05	14 15	—	—	16 50	—	—	—
—	—	<i>Aranymező</i>	ü.	—	1 26	—	—	9 20	14 29	—	—	17 04	—	—	—
—	—	<i>Kocsoládfalva</i>	Y	—	1 33	—	—	9 27	14 36	—	—	17 11	—	—	—

Folytatása a következő oldalon.

1 2 3 4 5 6 7 8 9 10 11 12 13 14 15

Az előző oldal folytatása.		1	2	3	4	5	6	7	8	9	10	11	12	13	14	15
Km		Sz. 1919 2.3.	Sz. 1917 2.3.		Sz. 1915 2.3.	Sz. 1911 2.3.		Sz. 1915 2.3.	Sz. 1911 2.3.		Sz. 1921 2.3.					
—	Kocsoladfalva	—	1 33	—	4 53	—	—	9 27	14 36	—	—	17 11	—	—	—	—
147	Létka	—	1 45	—	5 04	—	—	9 38	14 47	—	—	17 25	—	—	—	—
154	Hosszúrév	—	1 57	—	5 16	—	—	9 50	14 59	—	—	17 37	—	—	—	⊗ Nem közlekedik
160	Büdöspataka	—	2 07	—	5 26	—	—	10 00	15 09	—	—	17 47	—	—	—	—
162	Nagyilonda L. 1305	—	2 17	—	5 40	—	—	10 12	15 19	—	—	17 53	—	—	—	—
168	Oros mező	—	2 28	—	5 51	—	—	10 23	15 30	—	—	18 04	—	—	—	—
172	Szamossósmező	—	2 38	—	6 00	—	—	10 32	15 39	—	—	18 13	—	—	—	—
179	Galgó	—	2 52	—	6 13	—	—	10 45	15 52	—	—	18 25	—	—	—	—
190	Kackó	—	3 11	—	6 31	—	—	11 04	16 13	—	—	18 43	—	—	—	—
—	Kapjon	—	3 20	—	6 39	—	—	11 12	16 21	—	—	18 51	—	—	—	—
196	Alsókosály m. h.	—	3 25	—	6 45	—	—	11 18	16 27	—	—	18 57	—	—	—	—
203	Dés (201)	—	3 36	—	6 56	—	—	11 29	16 38	—	—	19 08	—	—	—	—
	<i>Kolozsvár (201).....</i>	—	5 58	—	—	—	—	13 29	18 26	—	—	21 14	—	—	—	—
		Sz. 2020 2.3.	V. 8120 2.3.	Sz. 2012 2.3.	Sz. 2002 1.2.3.			Sz. 2022 2.3.	Sz. 2016 2.3.		V. 8116 2.3.	Sz. 2018 2.3.	V. 2040 2.3.			
	<i>Kolozsvár (201)</i>	1 03	—	—	5 16	8 20	—	9 37	15 05	—	—	17 45	—	—	—	—
—	Dés (201)	2 55	—	—	7 22	9 38	—	11 40	16 43	—	—	19 35	—	—	—	—
207	Kozárvár	3 04	—	—	7 33	—	—	11 51	16 53	—	—	19 45	—	—	—	—
212	Baca m. h.	3 14	—	—	7 45	—	—	12 03	17 05	—	—	19 57	—	—	—	—
216	Retteg	3 23	—	—	7 55	10 00	—	12 13	17 14	—	—	20 09	—	—	—	—
222	Csicsókeresztúr m. h.	3 35	—	—	8 09	—	—	12 27	17 28	—	—	20 23	—	—	—	—
229	Bethlen (205)	3 50	—	—	8 26	10 24	—	12 44	17 45	—	—	20 40	—	—	—	—
	<i>Óradna (206)</i>	7 37	—	—	—	13 37	—	15 24	20 06	—	—	23 35	—	—	—	—
—	Bethlen (205).....	3 54	—	—	8 35	10 25	—	12 52	17 48	—	—	20 46	—	—	—	—
237	Somkerék	4 15	—	—	8 57	—	—	13 14	18 05	—	—	21 07	—	—	—	—
241	Sajóudvarhely m. h.	4 24	—	—	9 07	—	—	13 24	18 14	—	—	21 17	—	—	—	—
244	Sajószentandrás m. h.	4 31	—	—	9 15	—	—	13 31	18 20	—	—	21 25	—	—	—	—
250	Sajómagyaros (202)	4 45	—	—	9 31	11 04	—	13 47	18 35	—	—	21 41	—	—	—	—
	<i>Marosvásárhely (225)</i>	Δ 11 02	—	—	—	—	—	Δ 16 17	Δ 22 56	—	—	—	—	—	—	—
—	Sajómagyaros (202)	4 47	—	5 28	9 39	11 05	—	13 54	18 36	—	—	21 45	—	—	—	—
252	Arókalja m. h.	4 53	—	5 35	9 46	—	—	14 00	18 42	—	—	21 52	—	—	—	—
255	Szeretfalva L. 1324	5 05	—	5 47	9 58	—	—	14 12	18 59	—	—	22 04	—	—	—	—
—	Királynémeti m. h.	5 11	—	5 53	10 04	—	—	14 17	19 05	—	—	22 10	—	—	—	—
—	Bessenyő m. h.	5 23	—	6 06	10 17	—	—	14 28	19 17	—	—	22 23	—	—	—	—
268	Beszterce L. 1324.....	5 34	—	6 19	10 30	11 39	—	14 40	19 29	—	—	22 36	—	—	—	—
277	Jád	6 24	—	—	—	—	—	15 10	19 42	—	—	—	—	—	—	—
284	Oroszborgó	6 43	—	—	—	—	—	15 34	20 03	—	—	—	—	—	—	—
288	Alsóborgó	6 59	—	—	—	—	—	15 52	20 21	—	—	—	—	—	—	—
292	Felsőborgó	7 08	—	—	—	—	—	16 03	20 32	—	—	—	—	—	—	—
295	Borgóprund (204)	7 20	—	—	—	—	—	16 15	20 44	—	—	—	—	—	—	—
302	Borgóbeszterce (204).....	7 28	—	—	—	—	—	16 24	20 53	—	—	—	—	—	—	—
		7 45	—	—	—	—	—	16 44	21 13	—	—	—	—	—	—	—

Borgóbeszterce – Beszterce – Dés – Zilah – Nagykároly.

Km			Sz.⊗	Sz.●	Sz.⊗	V.		Sz.●	Sz.⊗	Sz.	Sz.●	Sz.⊗		Sz.■	Sz.⊗
			2019	2039	2029	8117		2017	2047	2015	2013	2011		2001	2021
			2.3.	2.3.	2.3.	2.3.		2.3.	2.3.	2.3.	2.3.	2.3.		1.2.3.	2.3.
—	Borgóbeszterce	i.	—	—	—	—		6 55	9 30	—	—	14 29	—	—	—
7	Borgóprund (204)	⊕	—	—	—	—		7 11	9 47	—	—	14 46	—	—	18 19
10	Felsőborgó	⊕	—	—	—	—		7 19	9 55	—	—	14 54	—	—	18 31
14	Alsóborgó	⊕	—	—	—	—		7 29	10 06	—	—	15 05	—	—	18 44
18	Oroszborgó	Y	—	—	—	—		7 38	10 16	—	—	15 15	—	—	18 55
25	Jád	⊕	—	—	—	—		7 50	10 31	—	—	15 32	—	—	19 05
34	Beszterce	⊕ l. 1324	—	—	—	—		8 04	10 47	—	—	15 48	—	—	19 19
—	Bessenyő m. h.	i.	0 06	2 16	3 00	7 44		8 50	—	12 10	13 01	16 04	—	—	19 35
—	Királynémeti m. h.	⊕	0 18	2 29	3 13	7 56		9 02	—	—	13 13	16 16	—	18 40	19 46
—	Szeretfalva	⊕ l. 1324	0 29	2 40	3 24	8 07		9 12	—	—	13 24	16 27	—	—	19 57
45	Arokalja m. h.	Y	0 34	2 45	3 29	8 14		9 18	—	12 34	13 29	16 32	—	—	20 07
50	Sajómagyaros (202)	⊕	0 45	2 54	3 38	8 25		9 27	—	—	13 40	16 43	—	—	20 12
52	Marosvásárhely (225)	i.	0 51	2 59	3 43	8 31		9 32	—	12 47	13 46	16 49	—	19 09	20 28
—	Sajómagyaros (202)	i.	1 00	3 01	3 46	—		9 35	—	—	11 12	—	—	16 27	—
58	Sajószentandrás m. h.	⊕	1 14	3 15	4 00	—		9 49	—	12 48	13 48	16 59	—	19 10	20 36
61	Sajóúdvárhely m. h.	⊕	1 21	3 21	4 06	—		9 55	—	—	14 02	17 13	—	—	20 50
65	Somkerék	Y	1 30	3 29	4 14	—		10 03	—	—	14 09	17 21	—	—	20 57
73	Bethlen (205)	⊕	1 47	3 45	4 30	—		10 19	—	13 16	14 18	17 29	—	—	21 08
—	Óradna (206)	i.	—	—	—	—		7 38	—	—	13 31	14 35	—	19 46	21 26
—	Bethlen (205)	i.	1 49	3 51	4 36	—		10 26	—	13 36	14 43	17 55	—	16 54	16 54
80	Csicsókeresztúr m. h.	⊕	2 05	4 06	4 51	—		10 41	—	—	14 43	17 55	—	19 47	21 30
86	Retteg	⊕	2 17	4 17	5 02	—		10 52	—	14 01	14 59	18 11	—	—	21 46
90	Baca m. h.	⊕	2 25	4 25	5 10	—		11 00	—	—	15 11	18 24	—	20 08	21 58
95	Kozárvár m. h.	Y	2 36	4 35	5 20	—		11 10	—	—	15 20	18 33	—	—	22 07
99	Dés (201)	⊕	2 45	4 43	5 28	—		11 18	—	14 25	15 31	18 44	—	20 28	22 18
—	Kolozsvár (201)	⊕	4 37	6 20	7 33	—		13 29	—	15 41	15 40	18 53	—	20 28	22 27
—	Dés (201)	i.	—	1 03	—	5 16	9 37	—	13 47	—	—	—	—	21 42	0 29
106	Alsókosály m. h.	⊕	—	3 00	—	7 15	11 30	—	15 46	—	17 44	21 14	—	—	17 45
—	Kapjon	⊕	—	3 03	—	7 27	11 42	—	15 58	—	—	—	—	—	19 30
112	Kackó	⊕	—	3 12	—	7 38	11 47	—	16 03	—	—	—	—	—	19 42
123	Galgó	⊕	—	3 23	—	7 41	11 56	—	16 12	—	—	—	—	—	19 47
130	Szamososszmező	⊕	—	3 39	—	7 57	12 12	—	16 28	—	—	—	—	—	19 56
134	Oroszmező	⊕	—	3 47	—	8 08	12 23	—	16 39	—	—	—	—	—	20 12
140	Nagyilonda	⊕ l. 1305	—	4 01	—	8 16	12 31	—	16 47	—	—	—	—	—	20 23
142	Büdöspataka	⊕	—	4 06	—	8 30	12 45	—	16 57	—	—	—	—	—	20 31
148	Hosszurév	⊕	—	4 18	—	8 35	12 51	—	17 03	—	—	—	—	—	20 48
155	Létka	⊕	—	4 29	—	8 47	13 03	—	17 15	—	—	—	—	—	20 54
—	Kocsoládfalva	⊕	—	4 39	—	8 59	13 13	—	17 29	—	—	—	—	—	21 06
164	Aranymező	⊕	—	4 45	—	9 08	13 23	—	17 39	—	—	—	—	—	21 16
173	Szurdok	⊕	—	4 58	—	9 19	13 29	—	17 45	—	—	—	—	—	21 26
—	Szamosórmező	Y	—	5 05	—	9 32	13 42	—	17 58	—	—	—	—	—	21 32
181	Zsibó (191)	⊕	—	5 12	—	9 40	13 49	—	18 06	—	—	—	—	—	21 45
						9 47	13 56	—	18 13	—	—	—	—	—	21 53
															22 00

			1	2	3	4	5	6	7	8	9	10	11	12	13	14	15
Km			Sz. 2430 2.3.				Sz.☉ 2412 2.3.	Sz. 2414 2.3.		Sz. 2418 2.3.							Sz.☉ 2420 2.3.
		<i>Nagybánya</i> (191) é.	7 34	—	—	—	—	16 40	—	20 46	—	—	—	—	—	0 46	—
181		Zsibó (191) i.	5 30	—	—	—	9 57	14 01	—	18 30	—	—	—	—	—	—	1 00
189		Szilágyaptelek i.	5 51	—	—	—	10 18	14 12	—	18 51	—	—	—	—	—	—	1 21
193		Nyírsid i.	6 03	—	—	—	10 30	14 29	—	19 03	—	—	—	—	—	—	1 33
198		Szilágygörcsön-vártelek m. h. Y	6 17	—	—	—	10 44	14 41	—	19 17	—	—	—	—	—	—	1 47
200		Zilah ☉ l. 1312, 1313, 1313a, 1315 ... é.	6 41	—	—	—	11 08	15 02	—	19 41	—	—	—	—	—	—	2 11
						Sz.☉ 7125 2.3.	Sz. 7123 2.3.							Sz.☉ 7131 2.3.			Sz. 7127 2.3.
—		Zilah ☉ l. 1312, 1313, 1313a, 1315 ... i.	—	—	—	8 21	13 19	—	—	—	—	—	—	—	—	19 59	3 00
212		Cigányi ☉ } l. 1313, 1313a..... i.	—	—	—	8 29	13 27	—	—	—	—	—	—	—	—	20 07	3 08
217		Karaklány ☉ } l. 1313, 1313a..... i.	—	—	—	8 39	13 37	—	—	—	—	—	—	—	—	20 17	3 18
223		Szilágyballa i.	—	—	—	8 54	13 52	—	—	—	—	—	—	—	—	20 32	3 34
226		Oláhbaksa-Mocsolya i.	—	—	—	9 02	14 00	—	—	—	—	—	—	—	—	20 40	3 42
230		Ökörítő Y	—	—	—	9 11	14 09	—	—	—	—	—	—	—	—	20 49	3 51
236		Sarmaság (192) é.	—	—	—	9 22	14 20	—	—	—	—	—	—	—	—	21 00	4 02
		<i>Szilágysomlyó</i> (192) é.	—	—	—	10 14	15 14	—	—	—	—	—	—	—	22 11	—	4 59
—		Sarmaság (192) i.	—	—	—	9 30	14 39	—	—	—	—	—	—	—	—	—	4 10
241		Kisderzsida i.	—	—	—	9 41	14 50	—	—	—	—	—	—	—	—	—	4 21
249		Alsószopor i.	—	—	—	9 57	15 06	—	—	—	—	—	—	—	—	—	4 37
251		Alsószopor Vásártér i.	—	—	—	10 03	15 12	—	—	—	—	—	—	—	—	—	4 43
258		Ákos i.	—	—	—	10 24	15 33	—	—	—	—	—	—	—	—	—	5 04
262		Ujnémet..... i.	—	—	—	10 33	15 42	—	—	—	—	—	—	—	—	—	5 13
263		Érszakácsi i.	—	—	—	10 46	15 55	—	—	—	—	—	—	—	—	—	5 26
274		Tasnád ☉ l. 1313..... i.	—	—	—	10 58	16 07	—	—	—	—	—	—	—	—	—	5 38
279		Tasnádszántó i.	—	—	—	11 16	16 25	—	—	—	—	—	—	—	—	—	5 56
284		Érhatvan i.	—	—	—	11 27	16 36	—	—	—	—	—	—	—	—	—	6 07
290		Mezőterem Y	—	—	—	11 38	16 47	—	—	—	—	—	—	—	—	—	6 18
302		Nagykároly (120, 123) ☉ l. 1313 ... é.	—	—	—	12 01	17 10	—	—	—	—	—	—	—	—	—	6 41
		<i>Érmihályfalva</i> é.	—	—	—	15 53	19 14	—	—	—	—	—	—	—	—	—	9 20
		<i>Nagyvárad</i> (135) é.	—	—	—	18 19	21 00	—	—	—	—	—	—	—	—	—	11 20
		<i>Debrecen</i> é.	—	—	—	16 54	20 31	—	—	—	—	—	—	—	—	—	10 46
		<i>Budapest keleti pu.</i> ... } (120) é.	—	—	—	22 05	23 40	—	—	—	—	—	—	—	—	—	—
		<i>Budapest nyugati pu.</i> ... } é.	—	—	—	21 05	5 00	—	—	—	—	—	—	—	—	16 00	18 18

● Bp. k. pu.—Beszterce és 1.2.3. Bp. k. pu.—
 Dés □ Kolozsvár—Beszterce 201. Kolozsvár—Apahida—Dés. ○ Beszterce—Bp. k. pu. és 1.2.3. Dés—Bp. k. pu. ■ Beszterce—Kolozsvár

Sz. □	Sz. ⊗	Sz. ⊗	Gy. ●	Sz.	Sz.	Sz.	Sz.	Sz. ⊗	Km	(Kolozsvári út.)	Sz. ⊗	Sz. ⊗	Sz. ■	Sz. ⊗	Sz.	Sz. ■	Sz. ■	Sz. ⊗	Sz.	Gy. ○	Sz. ⊗	
1920	1940	1930	1902	1912	1914	1926	1918	1928			1929	1919	1937	1927	1915	1923	1913	1911	1921	1901	1939	
2.3.	2.3.	2.3.	2.3.	2.3.	2.3.	2.3.	2.3.	2.3.			2.3.	2.3.	2.3.	2.3.	2.3.	2.3.	2.3.	2.3.	2.3.	1.2.3.	2.3.	
14 27	—	—	—	—	—	—	—	—	—	i. Bpest nyug. pu. } (190) é.	—	—	16 00	—	—	—	—	—	—	—	—	
—	18 10	—	0 05	—	23 47	7 15	—	9 56	—	i. Bpest kel. pu. } (190) é.	—	11 59	11 59	17 10	4 37	23 10	—	—	—	—	6 16	11 13
19 12	21 0	—	4 16	—	7 00	11 39	—	15 20	—	i. Nagyvárada é.	—	8 59	8 59	11 12	20 22	19 10	—	—	—	—	2 02	6 40
1 03	2 08	5 16	8 20	9 37	13 47	15 05	17 45	21 51	—	i. Kolozsvár é.	4 37	5 38	6 25	7 33	13 29	15 41	17 44	18 26	21 14	21 42	0 29	
1 13	—	5 27	—	9 48	13 58	—	17 54	22 02	7	Szamosfalva é.	—	5 28	—	7 23	13 16	—	17 31	18 13	21 01	—	0 19	
×1 13	—	5 32	—	×9 53	×14 03	—	17 59	22 07	11	Y Dezmér é.	—	×5 21	—	×7 13	13 12	—	17 25	—	20 57	—	0 13	
1 23	2 25	5 37	—	9 58	14 08	15 22	18 03	22 12	13	é. Apahida i.	4 17	5 17	6 09	7 09	13 08	15 25	17 20	18 05	20 53	—	0 08	
—	—	—	—	—	—	—	—	—	—	—	—	—	—	—	—	—	—	—	—	—	—	
1 24	2 27	5 38	—	9 59	14 16	15 24	18 07	22 13	—	i. Apahida é.	4 14	5 14	6 0	7 08	13 06	15 23	17 19	18 04	20 52	—	0 07	
1 28	—	×5 42	—	×10 03	14 20	—	×18 11	22 17	—	Y Szamosvölgyi m. h. ... é.	—	5 10	—	7 04	13 02	—	17 15	—	20 43	—	0 03	
1 41	—	5 56	—	10 16	14 35	—	18 24	22 30	22	Alsózsuk é.	—	4 55	—	6 50	12 48	—	17 00	17 49	20 33	—	23 49	
1 53	2 50	6 08	—	10 28	14 45	—	18 34	22 40	17	Választóbonchida é.	3 46	4 41	—	6 36	12 34	—	16 46	17 39	20 19	—	23 35	
2 04	3 01	6 25	—	10 39	14 57	15 57	18 43	22 49	23	Nagyiklód é.	3 34	4 29	5 38	6 24	12 22	14 56	16 34	17 30	20 07	—	23 23	
×2 10	—	6 32	—	10 46	15 03	—	18 49	22 55	27	Dengeleg é.	—	4 22	5 31	6 17	12 15	—	16 27	17 24	20 00	—	23 16	
2 20	3 16	6 43	9 13	10 58	15 14	16 16	18 58	23 06	33	Szamosújvár é.	3 18	4 10	5 19	6 05	12 04	14 47	16 15	17 15	19 49	20 54	23 05	
×2 25	—	6 49	—	11 04	15 20	—	19 02	23 12	39	Y Szamosújvár-Németi ... é.	—	×4 04	×5 13	5 59	11 58	—	16 09	17 06	19 40	—	22 58	
2 41	3 34	7 05	9 26	11 20	15 36	16 35	19 17	23 28	47	é. Dés i.	2 54	3 43	4 50	5 37	11 38	14 29	15 48	16 46	19 18	20 36	22 37	
7 34	—	—	—	16 40	20 46	—	0 46	—	—	é. Nagybánya (191)..... i.	—	22 19	—	—	6 18	—	—	11 00	14 03	—	—	
6 41	—	11 08	—	15 02	19 41	—	2 11	—	—	é. Zilah (200) i.	—	22 35	—	—	7 28	7 28	—	12 33	15 13	—	—	
12 01	—	17 10	—	—	—	—	6 41	—	—	é. Nagykároly (200)..... i.	—	18 30	—	—	—	—	—	8 32	8 32	—	—	
5 34	—	10 30	11 39	14 40	—	19 29	22 36	—	—	é. Beszterce (200)..... i.	0 06	—	2 16	3 00	8 50	12 10	13 01	—	16 04	18 40	19 46	
8 31	—	9 50	14 05	17 45	—	—	1 50	—	—	é. Szászrégen i.	20 30	—	—	22 59	4 30	—	—	—	12 50	16 15	—	
—	—	—	—	18 50	—	—	7 00	—	—	é. Marosvásárhely i.	18 20	—	—	—	1 00	—	—	—	7 40	—	—	

202. Sajómagyaros—Budatelke.

	V. 8117	V. 8113	V. 8111	Km	(Kolozsvári út.)	V. 8120	V. 8112	V. 8116	V. 8118
	2.3.	2.3.	2.3.			2.3.	2.3.	2.3.	2.3.
—	1 03	9 37	15 05	—	i. Kolozsvár (210) é.	—	13 29	17 44	21 42
—	2 55	11 40	16 43	—	i. Dés (200) é.	—	11 18	15 40	20 28
—	7 44	13 01	18 40	19 46	i. Beszterce (200) é.	—	6 19	14 40	19 29
—	8 40	14 00	20 42	—	i. Sajómagyaros..... é.	—	5 25	13 30	18 28
—	—	—	—	—	Y Elágazás Szamosv. vas. é.	—	—	—	—
—	8 57	14 17	20 59	5	Kerlés é.	—	5 12	13 17	18 15
—	9 29	14 49	21 31	13	Szászlekenca (225) é.	—	4 54	12 59	17 57
—	9 38	14 58	21 40	16	Vermes mh. é.	—	4 37	12 42	17 40
—	9 55	15 15	21 57	22	Szászszentgyörgy é.	—	4 22	12 27	17 25
—	10 27	15 42	22 22	30	Mezőszentmihály é.	—	4 01	12 07	17 05
—	10 38	15 53	22 33	36	Mezőkecsed község..... é.	—	×3 50	×11 33	×16 43
—	10 45	16 00	×22 39	—	Y Mezőkecsed é.	—	×3 45	×11 28	×16 43
—	11 02	16 17	22 56	39	é. Budatelke i.	—	3 29	11 12	16 27
—	—	—	—	—	é. Marosludas i.	—	—	—	—

205. Dés—Bethlen—Kosna.

Sz. 2120 2.3.		Sz. 2112 2.3.	Sz. ☉ 2114 2.3.	Sz. 2118 2.3.	Sz. ☉ 2128 2.3.	Km.		(Kolozsvári út.) ☉ Nem közlekedik		Sz. 2117 2.3.	Sz. 2115 2.3.	Sz. ☉ 2113 2.3.	Sz. 2111 2.3.	Sz. ☉ 2119 2.3.
—	—	—	—	22 25	—	—		i. Budapest nyugati pu.	} (120) é. é. é. é.	—	—	16 00	18 18	—
—	—	—	—	—	—	—		i. Budapest keleti pu.		—	—	—	—	—
—	—	—	—	4 45	—	—		i. Debrccen		—	—	10 46	—	—
—	—	—	—	8 32	8 32	—		i. Nagykároly (200)		—	—	6 41	—	12 01
1 03 2 55	—	{ 518 820 722 958	{ 9 37 11 40	15 05 16 43	17 45 19 35	—		i. Kolozsvár (201)	é.	13 29	17 44	21 14	21 42	4 37
—	—	—	—	—	—	—		i. Dés (200)	é.	11 18	15 40	18 53	20 28	2 45
4 40	—	10 36	13 08	17 59	21 31	—		i. Bethlen (200)	é.	10 08	14 23	17 30	19 36	1 37
4 57	—	10 51	13 29	18 14	21 48	—		Elágazás Borgóbeszterce felé	↑	—	—	—	—	—
5 14	—	11 08	13 55	18 31	22 06	2		Szamoskócs	↑	9 54	14 09	17 15	19 22	1 22
×5 25	—	×11 19	14 07	18 42	22 18	10		Magyarnemegye	—	9 39	13 54	17 00	19 07	1 07
5 32	—	11 25	14 14	18 49	22 25	15		Mittyé m. h.	—	9 28	13 43	16 49	18 56	0 56
5 33	—	11 26	14 15	18 56	22 26	18		i. Szálva (207)	{ é. é.	9 22	13 36	16 42	18 50	0 49
5 47	—	11 45	14 44	19 15	22 45	24		Naszód	↑	9 20	13 35	16 41	18 48	0 48
5 58	—	11 56	14 56	19 28	22 57	29		Kisrebra	↑	9 08	13 23	16 29	18 36	0 36
6 10	—	12 09	14 59	19 41	23 10	34		Várörja	—	8 58	13 07	16 15	18 21	0 23
6 23	—	12 21	15 12	19 54	23 23	37		Y Földra	—	8 48	12 56	16 04	18 10	0 12
6 35	—	12 33	15 24	20 06	23 35	44		é. Kisilva (206)	é.	8 39	12 45	15 53	17 59	0 01
7 37	—	13 30	16 24	21 08	—	—		é. Óradna (206)	{ i. é.	—	—	11 40	14 45	16 54
—	7 38	11 40	14 45	16 54	—	—		—	—	7 38	13 37	16 24	21 08	7 50
Sz. 2212 2.3.	Sz. ☉ 2222 3.3.	Sz. 2214 2.3.	Sz. ☉ 2216 2.3.	Sz. 2218 2.3.	—	—		—	—	Sz. 2117 2.3.	Sz. ☉ 2237 2.3.	Sz. 2227 2.3.	Sz. ☉ 2213 2.3.	Sz. 2211 2.3.
7 50	8 30	12 50	15 40	20 20	—	50		i. Kisilva (206)	é.	6 30	8 16	12 10	15 10	17 45
7 59	8 39	12 59	15 49	20 29	—	57		Kisilva m. h.	↑	—	—	—	—	—
8 10	8 50	13 10	16 00	20 40	—	59		Kisilvaes	—	6 21	8 07	12 01	15 01	17 36
8 22	9 01	13 21	16 11	20 51	—	62		Szentjózsef	—	6 10	7 56	11 51	14 50	17 25
8 33	×9 12	×13 32	×16 22	×21 02	—	69		Magura	—	5 58	7 45	11 38	14 38	17 14
8 54	9 33	13 53	16 43	21 23	—	76		Y Nagyilva alsó	—	×5 47	7 34	×11 27	×14 27	×17 03
—	—	13 53	—	21 24	—	—		é. Nagyilva felső (206)	{ i. é.	5 36	7 21	11 16	14 16	16 52
—	—	14 08	—	21 39	—	—		Szilvás	↑	5 35	7 20	—	—	16 51
—	—	14 28	—	22 00	—	—		Larion	↑	5 28	7 12	—	—	16 43
—	—	14 46	—	22 18	—	—		Y Kertecske	—	5 08	6 52	—	—	16 23
—	—	14 56	—	22 28	—	—		é. Kosna	é.	4 52	6 36	—	—	16 07
—	—	—	—	—	—	—		—	—	4 42	6 26	—	—	15 57

206. Kisilva—Óradna.

			Sz. 2120 2.3.	Sz. 2112 2.3.	Sz. ☒ 2114 2.3.	Sz. 2118 2.3.	Km		☒ Nem közlekedik	Sz. 2117 2.3.	Sz. 2115 2.3.	Sz. ☒ 2113 2.3.	Sz. 2111 2.3.			
—	—	—	1 03	5 18	8 20	9 37	15 05		i. Kolozsvár (201) é.	13 29	17 44	21 14	21 42	—	—	—
—	—	—	2 55	7 22	9 38	11 40	16 43		i. Dés (200) é.	11 18	15 40	18 53	20 28	—	—	—
—	—	—	4 40	10 36	13 08	17 59			i. Bethlen (200) é.	10 08	14 23	17 30	19 36	—	—	—
—	—	—	6 43	12 43	15 30	20 14	—		i. Kisilva (205) é.	8 22	12 24	15 29	17 38	—	—	—
—	—	—	7 03	13 03	15 50	20 34	9		☒ Oláhszentgyörgy A	8 07	12 09	15 14	17 23	—	—	—
—	—	—	7 19	13 19	16 06	20 50	16		Major A	7 55	11 57	15 02	17 11	—	—	—
—	—	—	7 29	13 29	16 16	21 00	20		Y Dombhátfürdő A	7 46	11 48	14 53	17 02	—	—	—
—	—	—	7 37	13 37	16 24	21 08	23		é. Óradna i.	7 38	11 40	14 45	16 54	—	—	—

A forgalom egyelőre szünetel

207. Szálva—Telcs.

	Sz. 2312 2.3.	Sz. 2322 2.3.	Sz. 2332 2.3.	Sz. 2314 2.3.	Sz. 2316 2.3.	Sz. 2318 2.3.	Km		☒ Nem közlekedik	Sz. 2319 2.3.	Sz. 2317 2.3.	Sz. 2327 2.3.	Sz. 2315 2.3.	Sz. 2313 2.3.	Sz. 2311 2.3.	
—	1 03	—	{ 5 18	8 20	9 37	—	15 05		i. Kolozsvár (201) é.	—	13 2	—	17 44	21 14	21 42	—
—	2 55	—	{ 7 22	9 33	11 40	—	16 43		i. Dés (200) é.	—	11 18	—	15 40	18 53	20 28	—
—	4 40	—	10 36	13 08	—	17 59			i. Bethlen (200) é.	—	10 08	—	14 23	17 30	19 36	—
—	5 40	9 35	11 35	14 25	16 50	19 00	—		i. Szálva (205) é.	5 20	9 10	11 10	13 25	16 30	18 35	—
—	6 00	9 55	11 55	14 45	17 10	19 20	10		Y Hordó A	5 02	8 52	10 53	13 07	16 12	18 17	—
—	6 13	10 08	12 08	14 58	17 23	19 33	16		é. Telcs (208) i.	4 49	8 39	10 40	12 54	15 59	18 04	—
—	—	—	—	—	—	—			é. Majszin (208) i.	—	—	—	—	—	—	—
—	—	—	—	—	—	—			é. Visóvölgy (209) i.	—	—	—	—	—	—	—

208. Telcs – Majszin (Keskenyvágányú).

							Km.								
—	—	—	—	—	—	—	—	i. Dés (200)	é.	—	—	—	—	—	—
—	—	—	—	—	—	—	—	i. Szálva (207)	é.	—	—	—	—	—	—
—	—	—	—	—	—	—	—	i. Telcs	é.	—	—	—	—	—	—
—	—	—	—	—	—	—	—	Y		—	—	—	—	—	—
—	—	—	—	—	—	—	—	é. Majszin (209)	i.	—	—	—	—	—	—
—	—	—	—	—	—	—	—	é. Visóvölgy (209).....	i.	—	—	—	—	—	—

209. Visóvölgy – Borsa

				Sz. 8012 2.3.	Sz. ☒ 8014 2.3.	Sz. 8018 2.3.	Km.					Sz. 8019 2.3.	Sz. 8015 2.3.	Sz. ☒ 8011 2.3.			
—	—	—	—	—	22 25	7 00	—	i. Budapest ny. pu.	é.	21 05	5 00	—	—	—	—	—	—
—	—	—	—	—	—	5 55	—	i. Budapest k. pu.	é.	22 05	4 50	—	—	—	—	—	—
—	—	—	—	—	4 45	11 04	—	i. Debrecen	é.	16 54	20 31	—	—	—	—	—	—
—	—	—	—	1 58	11 28	14 56	17 02	i. Királyháza	é.	11 12	15 35	17 39	23 09	—	—	—	—
—	—	—	—	☒ 6 45	14 40	☒ 18 45	—	i. Visóvölgy (120)	é.	5 35	13 05	☒ 20 15	—	—	—	—	—
—	—	—	—	7 05	15 00	19 05	9	☒ Visóbisztra	é.	5 19	12 49	19 59	—	—	—	—	—
—	—	—	—	7 18	15 13	19 18	14	Petrova	é.	5 07	12 37	19 47	—	—	—	—	—
—	—	—	—	7 42	15 37	19 42	20	Leordina	é.	4 54	12 24	19 34	—	—	—	—	—
—	—	—	—	7 50	15 45	19 50	22	Leordina m. h.....	é.	4 40	12 10	19 18	—	—	—	—	—
—	—	—	—	8 05	16 00	20 05	—	m. h.....	é.	4 25	11 55	19 03	—	—	—	—	—
—	—	—	—	8 16	16 11	20 16	34	Alsóvisó	é.	4 14	11 44	18 52	—	—	—	—	—
—	—	—	—	8 23	16 18	20 24	36	Közévisó	é.	4 07	11 37	18 45	—	—	—	—	—
—	—	—	—	8 29	16 24	20 31	38	Felsővisó m. h.....	é.	4 01	11 31	18 39	—	—	—	—	—
—	—	—	—	8 44	16 39	20 46	39	Y Felsővisó	é.	3 56	11 26	18 34	—	—	—	—	—
—	—	—	—	9 05	17 00	21 07	48	é. } Majszin (208)	é.	3 28	10 58	18 06	—	—	—	—	—
—	—	—	—	9 06	17 01	21 08	48	i. }	é.	3 27	10 57	18 05	—	—	—	—	—
—	—	—	—	9 25	17 20	21 27	56	é. Borsa	é.	3 12	10 42	☒ 17 50	—	—	—	—	—

211. Beszterce—Szászrégen—Marosvásárhely (Autobuszvonal).

P	1	3	5	9	11	Km	Marosvásárhelyi kirendeltség	2	4	6	8	10	12
—	18 10	0 05	0 05	...	7 35	—	é. Budapest keleti pu. (190)	23 10	6 16	6 16	...
—	1 03	8 20	8 20	...	13 47	—	é. Kolozsvár (201)	13 29	17 44	17 44	21 42	21 42	7 33
—	2 55	9 38	9 38	...	16 43	—	é. Dés (200)	11 18	15 40	15 40	20 28	20 28	5 28
—	5 34	11 39	11 39	...	19 25	—	é. Beszterce (200)	8 50	13 01	13 01	18 40	18 40	3 00
—	5 50	11 55	12 10	...	19 45	—	é. Beszterce pu.	8 35	11 25	11 55	1 00	18 25	1 30
—20	5 55		12 15	...	19 50	1	é. Beszterce postahivatal.	8 30	11 20	11 50	17 55		1 25
—20	6 04		12 24	...	19 59	5	é. Bessenyő	8 21	11 11	11 41	17 46		1 16
—40	6 09		12 29	...	20 04	7	é. Sófalvai elág. x	8 16	11 06	11 36	17 41		1 11
—60	6 17		12 37	...	20 12	11	é. Szeretfalva	8 09	10 59	11 29	17 34		1 04
—90	6 31		12 50	...	20 26	16	é. Harina	7 56	10 46	11 16	17 20		0 51
—90	6 35		12 54	...	20 30	17	é. Lekencei elág. x	7 52	10 42	11 12	17 16		0 47
—90	6 41		13 00	...	20 36	19	é. Galacfalva	7 46	10 36	11 06	17 10		0 41
1.20	6 49		13 08	...	20 44	23	é. Dipse	7 38	10 28	10 58	17 02		0 33
1.20	6 53		13 16	...	20 53	26	é. Kolozsnagyida	7 30	10 20	10 50	16 54		0 25
1.80	7 05		13 23	...	21 00	31	é. Teke pu.	7 22	10 12	10 42	16 45		0 17
—	15 58	7 10	—	é. Mezőbánd (225)	7 35	20 14
1.80	7 06		13 23	...	21 01	31	é. Teke pu.	7 22	10 12	10 42	16 44		0 17
1.80	7 10		13 27	...	21 05	32	é. Teke	7 18	10 08	10 38	16 40		0 13
1.80	7 15		13 32	...	21 10	40	é. Ludvégi elág. x	7 13	10 03	10 33	16 32		0 08
2.20	7 40		13 55	...	21 35	40	é. Tekeújfalu	6 50	9 40	10 10	16 09		23 45
2.20	7 47		14 01	...	21 42	43	é. Harasztosi elág. x	6 45	9 35	10 05	16 04		23 40
2.20	7 59		14 12	...	21 54	48	é. Szentandrási elág. x	6 33	9 23	9 53	15 51		23 28
2.20	8 03		14 16	...	21 58	50	é. Kisfülpösi elág. x	6 29	9 19	9 49	15 47		23 24
2.60	8 08		14 20	...	22 03	52	é. Beresztelkei elág. x	6 25	9 15	9 45	15 42		23 20
2.60	8 16		14 27	...	22 11	56	é. Szászrégen Fő-tér.	6 18	9 08	9 38	15 34		23 15
2.60	8 25	14 05	14 35	...	22 20	60	é. Szászrégen pu.	6 10	9 00	9 30	15 25	16 15	23 05
3.10	8 31		14 45	...	22 30	62	é. Szászrégen Fő-tér.	6 04	8 50	9 24	15 10		22 59
—	10 40	...	16 10	...	23 50	—	é. Marosvásárhely (220)	7 40	...	13 50
—	11 55	...	18 16	—	é. Gyergyószentmiklós (220)	3 00	...	6 25	12 00	...	19 45
—	16 30	...	22 32	—	é. Sepsiszentgyörgy (220)	20 15	5 40	...	14 45
3.10	8 39			...	1 29	—	é. Szászrégen pu.	5 56	16 10	22 51
3.60	8 45	14 10		...	1 35	62	é. Szászrégen Fő-tér.	5 50		22 45
3.10	8 52			...	1 42	64	é. Radnótfája	5 43		22 38
3.10	8 59			...	1 48	68	é. Petele	5 37		22 32
3.50	9 10			...	1 58	74	é. Körtvélyfája	5 25		22 22
3.50	9 16			...	2 05	77	é. Gern: eszeg	5 20		22 17
3.50	9 22			...	2 05	80	é. Sáromberke	5 13		22 11
3.90	9 30			...	2 16	84	é. Nagyernye	5 06		22 04
3.90	9 38			...	2 24	89	é. Marosvásárhely Fő-tér.	4 57	15 10	21 56
4.40	9 50	15 10		...	2 31	95	é. Marosvásárhely Fő-tér.	4 45		21 45
—	13 43	19 15		—	é. Szováta (1329)	10 45	18 35
—	13 40	19 10		...	7 40	—	é. Székelykeresztúr (1330)	10 50	18 40
—	14 45	20 50		...	8 42	—	é. Székelyudvarhely (1330) (229)	9 50	17 35

A 3. és 10. sz. gyorsjárat Besztercéről Marosvásárhelyre, illetve Marosvásárhelyről Besztercére utazók részére van fenntartva és ezért más viszonylatban történő utazásra csak akkor használható, ha az autobusban szabad ülőhely marad.



220. Nyárádtő – Marosvásárhely – Déda – Sepsiszentgyörgy – Uzon – Kökös.

Km	(Kolozsvári úv.) ☒ Nem közlekedik	☒Sz.	Sz.	Sz.	Sz.	Sz.	Sz.	Sz.	Sz.				
		8040 2.3.	8020 2.3.	8042 2.3.	8012 2.3.	8044 2.3.	8014 2.3.	8046 2.3.	8018 2.3.				
	Kolozsvár (190) i.	—	—	—	—	—	—	—	—	—	—	—	—
3	Nyárádtő i.	0 25	—	7 22	—	13 22	—	16 47	—	—	—	—	—
	Maroskeresztúr m. h. i.	×0 30	—	×7 27	—	×13 27	—	×16 52	—	—	—	—	—
9	Marosvásárhely (225) i.	0 38	—	7 35	—	13 35	—	17 00	—	—	—	—	—
13	Marosvásárhely felsőváros..... i.	—	1 00	—	7 40	—	13 50	—	18 20	—	—	—	—
21	Nagyernye i.	—	1 07	—	7 47	—	13 58	—	18 28	—	—	—	—
25	Sáromberke i.	—	1 19	—	7 59	—	14 10	—	18 40	—	—	—	—
29	Gernyeszeg i.	—	1 27	—	8 07	—	14 18	—	18 48	—	—	—	—
33	Körtvélyfája i.	—	1 33	—	8 13	—	14 24	—	18 54	—	—	—	—
39	Petele i.	—	1 40	—	8 20	—	14 31	—	19 01	—	—	—	—
45	Radnótfája Y	—	1 49	—	8 29	—	14 40	—	19 10	—	—	—	—
47	Szászrégen(211) L. 1324. é.	—	1 55	—	8 35	—	14 46	—	19 16	—	—	—	—
	Beszterce (211) L. 1324. é.	—	1 59	—	8 39	—	14 49	—	19 20	—	—	—	—
	Dés (200) é.	—	8 35	—	11 25	—	18 00	—	1 30	—	—	—	—
	Kolozsvár (201) é.	—	11 18	—	14 25	—	20 28	—	2 16	—	—	—	—
	Debrecen } (120) é.	—	13 29	—	15 41	—	21 42	—	6 25	—	—	—	—
	Budapest keleti pu. } (120) é.	—	—	—	23 10	—	6 16	—	11 59	—	—	—	—
	Budapest nyugati pu. } (120) é.	—	—	—	—	—	—	—	—	—	—	—	—
	Budapest nyugati pu. } (120) i.	—	—	—	14 27	—	—	—	—	—	—	—	—
	Budapest keleti pu. } (120) i.	—	7 35	—	18 10	—	0 05	—	—	—	—	—	—
	Debrecen } (120) i.	—	—	—	—	—	—	—	—	—	—	—	—
	Kolozsvár (201) i.	—	17 45	—	1 03	—	8 20	—	9 37	—	—	—	—
	Dés (200) i.	—	19 35	—	2 55	—	9 38	—	11 40	—	—	—	—
	Beszterce (211) i.	—	22 50	—	5 50	—	12 10	—	15 00	—	—	—	—
47	Szászrégen (211) L. 1324. i.	—	2 07	—	8 49	—	15 01	—	19 40	—	—	—	—
53	Ideczfürdő Y	—	2 16	—	8 58	—	15 10	—	19 49	—	—	—	—
57	Marosvécs Y	—	2 23	—	9 05	—	15 17	—	19 56	—	—	—	—
64	Magyaró } é.	—	2 33	—	9 15	—	15 26	—	20 06	—	—	—	—
71	Déda m. h. } i.	—	2 34	—	9 16	—	15 27	—	20 08	—	—	—	—
75	Déda i.	—	2 44	—	9 26	—	15 37	—	20 18	—	—	—	—
81	Ratosnya i.	—	2 50	—	9 32	—	15 46	—	20 26	—	—	—	—
93	Szalártelep i.	—	3 01	—	9 43	—	15 56	—	20 40	—	—	—	—
96	Palotailva i.	—	3 19	—	10 02	—	16 15	—	20 59	—	—	—	—
100	Gödemesterháza i.	—	3 25	—	10 08	—	16 29	—	21 16	—	—	—	—
102	Bánffyháza i.	—	3 35	—	10 19	—	16 40	—	21 27	—	—	—	—
110	Gödemesterháza m. h. Y	—	3 41	—	10 25	—	16 46	—	21 33	—	—	—	—
120	Maroshévíz é.	—	3 50	—	10 33	—	16 55	—	21 41	—	—	—	—
		—	4 14	—	10 55	—	17 15	—	22 00	—	—	—	—

Folytatása a következő oldalon.


1 2 3 4 5 6 7 8 9 10 11 12

Az előző oldal folytatása.

Km			1	2	3	4	5	6	7	8	9	10	11	12
				Sz.	Sz.	Sz.	Sz.	Sz.	Sz.	Sz.				
				8020	8034	8012	8038	8014	8030	8018				
			2.3.	2.3.	2.3.	2.3.	2.3.	2.3.	2.3.	2.3.				
120	Maroshévíz	—	4 14	—	10 55	—	17 15	—	22 00	—	—	—	—	—
126	Galócási gőzfűrészt	—	4 25	—	11 06	—	17 26	—	22 11	—	—	—	—	—
134	Gyergyóvárhegy	—	4 37	—	11 19	—	17 38	—	22 23	—	—	—	—	—
143	Ditró	—	4 55	—	11 33	—	17 53	—	22 37	—	—	—	—	—
151	Szárhegy	Y	5 09	—	11 46	—	18 07	—	22 51	—	—	—	—	—
156	Gyergyószentmiklós	{é.	5 17	—	11 55	—	18 16	—	23 00	—	—	—	—	—
		{i.	5 42	—	12 25	—	18 26	—	—	—	—	—	—	—
160	Tekerőpatak	—	5 48	—	12 31	—	18 32	—	—	—	—	—	—	—
166	Vasfő	—	5 57	—	12 40	—	18 41	—	—	—	—	—	—	—
177	Marosfő	Y	6 20	—	13 10	—	19 06	—	—	—	—	—	—	—
188	Csikszentdomokos	i.	6 42	—	13 32	—	19 27	—	—	—	—	—	—	—
192	Csikszenttamás	—	6 47	—	13 37	—	19 32	—	—	—	—	—	—	—
194	Karcfalva	—	6 52	—	13 42	—	19 37	—	—	—	—	—	—	—
200	Csikmadaras	—	7 01	—	13 51	—	19 46	—	—	—	—	—	—	—
206	Csikrákos	Y	7 10	—	14 00	—	19 56	—	—	—	—	—	—	—
209	Madéfalva (221)	{é.	7 15	—	14 05	—	20 00	—	—	—	—	—	—	—
		{i.	7 25	—	14 15	—	20 10	—	—	—	—	—	—	—
218	Csikszereda  L. 1333.	—	8 00	—	14 36	—	20 32	—	—	—	—	—	—	—
222	Zsögödfürdő	—	8 07	—	14 43	—	20 39	—	—	—	—	—	—	—
227	Csikszentkirály	—	8 14	—	14 50	—	20 46	—	—	—	—	—	—	—
231	Csikszentimre	—	8 20	—	14 56	—	20 52	—	—	—	—	—	—	—
234	Csikszentsimon	—	8 25	—	15 01	—	20 58	—	—	—	—	—	—	—
240	Csikverebes	—	8 34	—	15 10	—	21 07	—	—	—	—	—	—	—
244	Tusnád község	—	8 49	—	15 16	—	21 17	—	—	—	—	—	—	—
250	Tusnádfürdő	—	9 02	—	15 25	—	21 27	—	—	—	—	—	—	—
257	Sepsibükszád-Bálványosfűrészt	—	9 13	—	15 42	—	21 44	—	—	—	—	—	—	—
260	Sepsibükszád m. h.	—	9 18	—	15 47	—	21 49	—	—	—	—	—	—	—
266	Málnásfürdő	—	9 36	—	15 56	—	21 58	—	—	—	—	—	—	—
271	Málnás m. h.	—	9 44	—	16 04	—	22 06	—	—	—	—	—	—	—
278	Sepsibodok	—	9 54	—	16 14	—	22 16	—	—	—	—	—	—	—
283	Sepsikőrőspatak-Gidófalva	Y	10 02	—	16 22	—	22 24	—	—	—	—	—	—	—
288	Sepsiszentgyörgy (222)	{é.	10 10	—	16 30	—	22 32	—	—	—	—	—	—	—
		{i.	—	↳	13 30	↳	18 40	↳	4 10	—	—	—	—	—
291	Kilyén	i.	—	—	13 36	—	18 46	—	4 16	—	—	—	—	—
296	Uzon 	é.	—	—	13 45	—	18 56	—	4 26	—	—	—	—	—
300	Kökös m. h.	é.	—	—	13 54	—	19 04	—	4 34	—	—	—	—	—
	Brassó	é.	—	—	—	—	—	—	—	—	—	—	—	—








Kökös – Uzon – Sepsiszentgyörgy – Déda – Marosvásárhely – Nyárádtő.

Km	Kolozsvári út.	Sz.	Sz.	Sz.	Sz.	Sz.	Sz.	Sz.	Sz.	Sz.	Sz.	Sz.
		8017	8039	8013	8033	8011	8031	8019				
		2.3.	2.3.	2.3.	2.3.	2.3.	2.3.	2.3.	2.3.	2.3.	2.3.	2.3.
	<i>Brassó</i>	—	—	—	—	—	—	—	—	—	—	—
3	Kökös m. h.	—	—	—	—	—	—	—	—	—	—	—
8	Uzon	—	4 46	—	14 00	—	—	—	19 09	—	—	—
8	Kilyén	—	5 05	—	14 15	—	—	—	19 23	—	—	—
11	Sepsiszentgyörgy (222).....	—	5 16	—	14 26	—	—	—	19 34	—	—	—
14	Sepsikőrőspatak-Gidófalva	—	5 23	—	14 33	—	—	—	19 41	—	—	—
14	Sepsikőrőspatak-Gidófalva	—	↙	5 40	↘	14 45	↘	20 15	↙	—	—	—
21	Sepsibodok	—	—	5 49	—	14 54	—	—	20 24	—	—	—
28	Málnás m. h.	—	—	5 57	—	15 02	—	—	20 32	—	—	—
33	Málnásfürdő.....	—	—	6 08	—	15 13	—	—	20 43	—	—	—
37	Sepsibükszád m. h.	—	—	6 16	—	15 21	—	—	20 51	—	—	—
42	Sepsibükszád-Bálványosfürdő	—	—	6 26	—	15 31	—	—	21 01	—	—	—
49	Tusnádfürdő.....	—	—	6 39	—	15 44	—	—	21 14	—	—	—
55	Tusnád község.....	—	—	6 51	—	15 56	—	—	21 26	—	—	—
59	Csíkverebes	—	—	7 00	—	16 05	—	—	21 35	—	—	—
65	Csíkzsentsimon	—	—	7 06	—	16 11	—	—	21 41	—	—	—
68	Csíkzsentsimre	—	—	7 16	—	16 21	—	—	21 51	—	—	—
72	Csíkzsentsimre	—	—	7 22	—	16 27	—	—	21 57	—	—	—
77	Zsögödfürdő	—	—	7 28	—	16 33	—	—	22 03	—	—	—
81	Csikszereda  l. 1333	—	—	7 36	—	16 41	—	—	22 11	—	—	—
90	Madéfalva (221)	—	—	9 35	—	17 32	—	—	22 22	—	—	—
93	Csikrákos.....	—	—	9 48	—	17 45	—	—	22 35	—	—	—
99	Csikmadaras	—	—	10 06	—	17 55	—	—	23 00	—	—	—
105	Karcfalva	—	—	10 06	—	18 00	—	—	23 06	—	—	—
107	Csikszenttamás	—	—	10 18	—	18 11	—	—	23 16	—	—	—
111	Csikszentdomokos	—	—	10 25	—	18 20	—	—	23 25	—	—	—
122	Marosfő	—	—	10 31	—	18 26	—	—	23 31	—	—	—
133	Vasláb	—	—	10 46	—	18 34	—	—	23 40	—	—	—
139	Tekerőpatak	—	—	11 10	—	19 02	—	—	0 08	—	—	—
143	Gyergyószentmiklós	—	—	11 28	—	19 20	—	—	0 26	—	—	—
148	Szárhegy	6 25	—	11 37	—	19 29	—	—	0 35	—	—	—
159	Ditró	6 34	—	11 42	—	19 35	—	—	0 40	—	—	—
165	Gyergyóvárhegy	6 46	—	12 00	—	19 45	—	—	3 00	—	—	—
173	Galócasi gőzfürész	6 57	—	12 09	—	19 54	—	—	3 09	—	—	—
179	Maroshévíz	7 08	—	12 22	—	20 06	—	—	3 25	—	—	—
189	Gödemesterháza	7 27	—	12 33	—	20 17	—	—	3 36	—	—	—
197	Bánffyháza	7 40	—	12 44	—	20 28	—	—	3 47	—	—	—
199	Gödemesterháza m. h.....	7 47	—	13 03	—	20 42	—	—	4 06	—	—	—
203	Palotailva.....	7 53	—	13 16	—	20 55	—	—	4 19	—	—	—
206	Szalártelep	8 02	—	13 23	—	21 02	—	—	4 26	—	—	—
218	Ratosnya	8 07	—	13 29	—	21 08	—	—	4 32	—	—	—
224	Déda	8 23	—	13 38	—	21 25	—	—	4 40	—	—	—
228	Déda m. h.....	8 34	—	14 00	—	21 30	—	—	4 45	—	—	—
235	Magyaró	8 41	—	14 13	—	21 45	—	—	5 00	—	—	—
		8 49	—	14 20	—	21 58	—	—	5 09	—	—	—
			—	14 31	—	22 05	—	—	5 16	—	—	—
			—		—	22 15	—	—	5 24	—	—	—

Folytatása a következő oldalon.

1 2 3 4 5 6 7 8 9 10 11 12

Az előző oldal folytatása.		1	2	3	4	5	6	7	8	9	10	11	12
Km			Sz.		Sz.			Sz.		Sz.			
			8017		8013			8011		8019			
			2.3.		2.3.			2.3.		2.3.			
235	Magyaró	i.	—	8 50	—	14 31	—	—	22 15	—	5 25	—	—
242	Marosvécs	Y	—	9 06	—	14 41	—	—	22 25	—	5 35	—	—
246	Idecsfürdő	Y	—	9 13	—	14 48	—	—	22 32	—	5 42	—	—
252	Szászrégen  211, l. 1324	é.	—	9 20	—	14 56	—	—	22 40	—	5 50	—	—
	<i>Beszterce</i>  211, l. 1324	é.	—	11 55	—	18 00	—	—	1 30	—	8 35	—	—
	<i>Dés</i> (201)	é.	—	15 40	—	20 28	—	—	5 28	—	11 18	—	—
	<i>Kolozsvár</i> (201)	é.	—	17 44	—	21 42	—	—	7 33	—	13 29	—	—
	<i>Debrecen</i>	é.	—	—	—	—	—	—	—	—	—	—	—
	<i>Budapest keleti pu.</i>	(120) é.	—	—	—	6 16	—	—	—	—	23 10	—	—
	<i>Budapest nyugati pu.</i>	é.	—	—	—	—	—	—	—	—	—	—	—
	<i>Budapest nyugati pu.</i>	(120) i.	—	14 27	—	—	—	—	—	—	—	—	—
	<i>Budapest keleti pu.</i>	i.	—	18 10	—	0 05	—	—	0 05	—	—	—	—
	<i>Debrecen</i>	i.	—	—	—	—	—	—	—	—	—	—	—
	<i>Kolozsvár</i> (201)	i.	—	1 03	—	8 20	—	—	9 37	—	—	—	—
	<i>Dés</i> (200)	i.	—	2 55	—	9 38	—	—	11 40	—	—	—	—
	<i>Beszterce</i>  211, l. 1324	i.	—	5 50	—	12 10	—	—	19 45	—	—	—	—
252	Szászrégen  (211) l. 1324	i.	—	9 40	Sz.	15 10	Sz.	—	22 50	⊗ Sz.	6 00	Sz.	—
254	Radnótfája	Y	—	9 45	8045	15 15	8043	—	22 55	8049	6 05	8047	—
260	Petele	—	—	9 51	—	15 21	—	—	23 01	—	6 11	—	—
266	Körtvélyfája	—	—	10 00	2.3.	15 30	2.3.	—	23 10	2.3.	6 20	2.3.	—
270	Gernyeszeg	—	—	10 07	—	15 37	—	—	23 17	—	6 27	—	—
274	Sáromberke	—	—	10 13	—	15 44	—	—	23 24	⊗	6 33	—	—
279	Nagyernye	—	—	10 20	—	15 51	—	—	23 31	Nem közl.	6 40	—	—
286	Marosvásárhely felsőváros	Y	—	10 33	—	16 04	—	—	23 44	—	6 54	—	—
290	Marosvásárhely (225)	é.	—	10 40	—	16 10	—	—	23 50	—	7 00	—	—
297	Maroskeresztúr m. h.	i.	—	→ 13 00	—	→ 16 30	—	—	→ 0 05	—	→ 7 05	—	—
300	Nyárádtó 	é.	—	×13 08	—	×16 37	—	—	×0 12	—	×7 12	—	—
	<i>Kolozsvár</i> 190	é.	—	13 13	—	16 42	—	—	0 17	—	7 17	—	—

221. (Csíkszereda) – Madéfalva – Gyimesbükk – (Palanca).

			Sz. 8819	Sz. 8813	Sz. 8811	Km	(Kolozsvári út.)		Sz. 8827	Sz. ☒ 8837	Sz. 8823	Sz. 8821			
			8820	8824	8828		☒ Nem közlekedik		2.3.	8812	8818	2.3.	2.3.		
			2.3.	2.3.	2.3.				2.3.	2.3.	2.3.	2.3.	2.3.		
—	—	—	18 22	1 04	—	—	—	i. Marosvásárhely	—	☒ 24 00	☒ 7 10	—	—	—	
—	—	—	19 40	2 13	—	—	—	i. Szászrégen	—	☒ 22 46	☒ 5 58	—	—	—	
—	—	—	4 58	13 40	19 40	—	—	i. Csíkszereda } 220 ☒ l. 1333	—	☒ 10 02	☒ 18 12	—	—	—	
—	—	—	5 20	14 10	20 06	—	—	☒ Madéfalva... }	7 00	☒ 9 50	☒ 18 00	19 50	—	—	
—	—	—	5 34	14 24	20 20	—	—	☒ Szépvíz-Csíkszentmihály	6 48	☒ 9 34	☒ 17 38	19 38	—	—	
—	—	—	5 51	14 41	20 37	7	—	☒ Ajnád	6 29	☒ 9 19	☒ 17 23	19 23	—	—	
—	—	—	6 16	15 06	21 02	12	—	☒ Lóvész	6 14	☒ 9 04	☒ 17 09	19 09	—	—	
—	—	—	6 35	15 25	21 20	19	—	☒ Gyimesfelsőlok.....	5 54	☒ 8 44	☒ 16 50	18 50	—	—	
—	—	—	6 43	15 33	21 28	27	—	☒ Gyimesközéplok m. h.....	5 38	☒ 8 28	☒ 16 35	18 35	—	—	
—	—	—	6 55	15 41	21 37	30	—	☒ Gyimesközéplok	5 30	☒ 8 20	☒ 16 27	18 27	—	—	
—	—	—	7 08	15 54	21 55	33	—	☒ Gyimesbükk	5 10	☒ 8 00	☒ 16 10	18 10	—	—	
—	—	—	—	—	—	38	—	☒ Palanca	—	☒ —	☒ —	—	—	—	
—	—	—	—	—	—	—	—	☒ Adjud.....	—	☒ —	☒ —	—	—	—	
—	—	—	—	—	—	—	—	☒ Galac	—	☒ —	☒ —	—	—	—	

222. Sepsiszentgyörgy – Bereck.

			Sz. 8720	Sz. 8722	Sz. 8726	Sz. ☒ 8738	Km	(Kolozsvári út.)		Sz. ☒ 8737	Sz. 8727	Sz. ☒ 8717	Sz. 8715	Sz. 8711			
			8720	8722	8726	8738		☒ Nem közlekedik		2.3.	2.3.	2.3.	2.3.	2.3.	2.3.		
			2.3.	2.3.	2.3.	2.3.				2.3.	2.3.	2.3.	2.3.	2.3.	2.3.		
—	—	—	18 22	1 04	7 25	—	—	i. Marosvásárhely	4 20	—	—	18 00	24 00	7 10	—	—	
—	—	—	19 40	2 13	8 34	—	—	i. Szászrégen	12 06	—	—	16 46	22 46	5 58	—	—	
—	—	—	2 00	8 00	14 36	—	—	i. Csíkszereda } (220)	6 53	—	—	11 17	17 12	22 22	—	—	
—	—	—	5 50	10 25	17 40	22 41	—	i. Sepsiszentgyörgy (220)	5 25	7 10	9 43	14 25	20 00	—	—		
—	—	—	6 03	10 38	17 54	22 52	7	☒ Angyalos	5 11	6 57	9 30	14 13	19 47	—	—		
—	—	—	6 13	10 48	18 04	23 01	11	☒ Rétieresztvény	5 01	6 48	9 21	14 04	19 39	—	—		
—	—	—	6 21	10 56	18 12	23 09	14	☒ Bita	4 52	6 38	9 13	13 55	18 30	—	—		
—	—	—	6 29	11 05	18 20	23 17	18	☒ Nagyborosnyó	4 44	6 30	9 05	13 47	19 22	—	—		
—	—	—	6 41	11 24	18 32	23 36	23	☒ Barátos	4 32	6 17	8 54	13 35	19 10	—	—		
—	—	—	6 54	11 37	18 45	23 49	29	☒ Kovászna	4 20	6 00	8 37	13 21	18 51	—	—		
—	—	—	6 59	11 42	18 46	23 50	29	☒ Kovászna	4 15	5 55	8 32	13 16	18 41	—	—		
—	—	—	7 09	11 52	18 56	24 00	32	i. Zabola-Páva	4 05	5 46	8 23	13 07	18 32	—	—		
—	—	—	7 16	11 59	19 03	0 07	36	☒ Zabola-fűrésztelep	3 58	5 39	8 16	13 00	18 25	—	—		
—	—	—	7 23	12 07	19 16	0 14	39	☒ Imecsfalva	3 50	5 31	8 08	12 52	18 17	—	—		
—	—	—	7 29	12 13	19 22	0 20	40	☒ Szentkatolna	3 44	5 25	8 02	12 45	18 10	—	—		
—	—	—	7 39	12 23	19 32	0 30	45	☒ Kézdivásárhely	3 35	5 15	7 52	12 35	18 00	—	—		
—	—	—	7 50	13 25	19 42	—	—	☒ Kézdivásárhely	—	5 05	7 42	12 24	17 42	—	—		
—	—	—	8 05	13 40	19 57	—	52	☒ Kézdiszentlélek	—	4 52	7 29	12 10	17 29	—	—		
—	—	—	8 12	13 47	20 04	—	54	☒ Kézdiszentkereszt	—	4 45	7 22	12 03	17 22	—	—		
—	—	—	8 19	13 55	20 11	—	57	☒ Bélafalva	—	4 38	7 15	11 56	17 15	—	—		
—	—	—	8 28	14 03	20 20	—	60	☒ Kézdialmás	—	4 30	7 07	11 47	17 07	—	—		
—	—	—	8 36	14 11	20 28	—	63	☒ Lemhény	—	4 22	6 59	11 39	16 59	—	—		
—	—	—	8 44	14 20	20 36	—	67	☒ Bereck	—	4 13	6 50	11 30	16 50	—	—		

226. Mezőbánd—Pagocsa (Keskenyvágányú).

						Km							
							<i>Marosvásárhely (225).....</i> é.						
—	—	—	—	—	—			<i>i. Mezőbánd.....</i> é.					
—	—	—	—	—	—			↑					
—	—	—	—	—	—			↓					
—	—	—	—	—	—			<i>é. Mezőméhes.....</i> i.					

227. Marosvásárhely—Szováta—Parajd (Keskenyvágányú).

			Sz. 9122 2.3.	Sz. 9124 2.3.	Sz. ☒ 9128 2.3.	Km	<i>(Kolozsvári üv.)</i> ☒ Nem közlekedik			Sz. 9127 2.3.	Sz. ☒ 9125 2.3.	Sz. 9121 2.3.				
—	—	—	—	—	—			<i>i. Marosvásárhely (220) ☉</i> é.			—	—	—			
—	—	—	7 40	13 40	18 10			↑ <i>Marosvásárhely végkiterő</i> ↑			7 00	11 45	20 13			
—	—	—	7 46	13 46	18 16	1		<i>Marosvásárhely átrakó</i>			6 57	11 41	20 09			
—	—	—	8 00	14 00	18 30	6		<i>Maroskeresztúr</i>			6 44	11 26	19 54			
—	—	—	8 11	14 11	18 41	10		<i>Lőrincfalva</i>			6 32	11 14	19 42			
—	—	—	8 20	14 20	18 50	12		<i>Nagyteremi</i>			6 24	11 06	19 34			
—	—	—	8 32	14 32	19 02	15		<i>Fintaháza</i>			6 12	10 54	19 22			
—	—	—	8 45	14 45	19 13	20		<i>Folyfalva</i>			6 01	10 43	19 12			
—	—	—	8 55	14 55	19 23	23		<i>Ákosfalva</i> ☒ <i>l. 1329</i>			5 52	10 34	19 02			
—	—	—	9 12	15 12	19 40	29		<i>Backamadaras Szentgerice</i>			5 37	10 19	18 47			
—	—	—	9 22	15 22	19 50	32		<i>Nyárádszentlászló Szentháromság</i>			5 27	10 09	18 37			
—	—	—	9 35	15 35	20 02	35		<i>Székelytompá</i>			5 17	9 59	18 27			
—	—	—	9 55	15 55	20 33	39		<i>Nyárádszereda</i>			5 06	9 48	18 16			
—	—	—	10 06	16 06	20 44	42		<i>Jobbágyfalva</i>			4 50	9 31	18 00			
—	—	—	10 16	16 16	20 54	44		<i>Csikfalva</i>			4 41	9 21	17 51			
—	—	—	10 26	16 26	21 04	47		<i>Búzaháza</i>			4 32	9 11	17 42			
—	—	—	10 40	16 40	21 17	50		<i>Doményháza</i>			4 22	9 02	17 32			
—	—	—	10 55	16 55	21 32	56		<i>Nyárádköszvényes</i>			4 10	8 50	17 20			
—	—	—	11 15	17 15	21 50	57		<i>Nyárádremete</i>			4 00	8 40	17 10			
—	—	—	11 30	17 30	22 05	—		<i>Mezővár m. h.</i>			3 39	8 19	16 49			
—	—	—	11 49	17 49	22 24	—		<i>Nyárádhegyes m. h.</i>			3 21	8 01	16 31			
—	—	—	12 04	18 04	22 39	70		<i>Szakadát</i>			3 06	7 46	16 16			
—	—	—	12 23	18 23	23 00	75		↓ <i>Szovátafürdő</i> ☒ <i>l. 1329</i> ↓			2 45	7 25	15 55			
—	—	—	12 48	18 48	23 25	82		<i>é. Parajd (228)</i> ☒ <i>l. 1329</i> i.			2 20	6 58	15 30			

☒ *l. 1324, 1328, 1329, 1330*

228. Parajd – Balavásár.

		Sz. 8329 2.3.	Sz. ☒ 8327 2.3.	Sz. 8323 2.3.	Sz. 8321 2.3.	Km	(Kolozsvári úv.)		Sz. 8320 2.3.	Sz. ☒ 8322 2.3.	Sz. 8326 2.3.	Sz. 8328 2.3.		
								☒ Nem közlekedik						
—	—	4 10	8 10	13 30	18 15	—		i. Parajd (227) 🚲 l. 1329.....	7 50	12 05	17 15	21 39	—	—
—	—	4 24	8 24	13 44	18 29	—		é.) Szováta (227) 🚲 l. 1329.....	7 34	11 50	17 00	21 24	—	—
—	—	4 30	8 30	13 50	18 35	7		i.) Sónvárad.....	7 33	11 43	16 53	21 23	—	—
—	—	4 39	8 39	13 59	18 39	12		↑ Kibéd m. h.	7 23	11 33	16 43	21 13	—	—
—	—	4 48	8 48	14 08	18 48	17		Makfalva m. h.....	7 12	11 22	16 32	21 02	—	—
—	—	4 56	8 56	14 16	18 56	22		Csókfalva	7 02	11 12	16 22	20 52	—	—
—	—	5 04	9 04	14 24	19 04	26		Erdőszentgyörgy 🚲 l. 1329, 1330.....	6 53	11 03	16 13	20 43	—	—
—	—	5 25	9 25	14 45	19 25	33		Y Gyulakuta m. h.	6 40	10 50	16 00	20 30	—	—
—	—	5 39	9 39	14 59	19 39	41		é. Balavásár 🚲 l. 1328	6 19	10 29	15 39	20 09	—	—
—	—	5 45	9 45	15 05	19 45	46		i.	6 10	10 20	15 30	20 00	—	—
—	—	—	—	—	—	—	—	é.	—	—	—	—	—	—
—	—	—	—	—	—	—	—	é. Dicsőszentmárton	—	—	—	—	—	—
—	—	—	—	—	—	—	—	é. Küküllőszög.....	—	—	—	—	—	—

229. Székelykeresztúr – Székelyudvarhely.

		V. 8522 2.3.	V. 8526 2.3.	V. 8528 2.3.	Km	(Kolozsvári úv.)		V. 8529 2.3.	V. 8523 2.3.	V. 8521 2.3.				
								Érvényes az életbeléptetés napjától						
—	—	6 10	16 10	19 30	—		i. Székelykeresztúr	5 45	14 45	19 15	🚲 l. 1329, 1330, 1331	—	—	—
—	—	6 18	16 18	19 38	3		Botfalva m. h.	5 38	14 38	19 08		—	—	—
—	—	6 29	16 29	19 49	7		Kisgalambfalva	5 28	14 28	18 58		—	—	—
—	—	6 45	16 45	20 05	10		Nagygalambfalva	5 20	14 20	18 50		—	—	—
—	—	7 02	17 02	20 22	16		Bögöz m. h.	4 58	13 58	18 28		—	—	—
—	—	7 15	17 15	20 35	21		Y Bikafalva m. h.	4 45	13 45	18 15		—	—	—
—	—	7 30	17 30	20 50	27		é. Székelyudvarhely ☉.....	4 30	13 30	18 00	—	—	—	
—	—	—	—	—	—	—	—	—	—	—	—	—	—	—
—	—	—	—	—	—	—	—	—	—	—	—	—	—	—