

I. RÉSZ

HAZAI MENETRENDEK

X. ÉVFOLYAM 23. SZÁM

Érvényes 1943 május 17-től

Scan: diesirae.atw.hu

HIVATALOS MENETRENDKÖNYV

Megjelenik: május és október hónapokban, a nyári és téli menetrendváltások alkalmával. Ezenkívül szükség szerint

**MENETRENDI FELVILÁGOSÍTÁST
ADNAK TÁVBESZÉLŐN:**

Az államvasutak igazgatósága
***228-010**

Budapest keleti pu.
***144-500, 144-807**

Budapest nyugati pu.
***115-375, 121-213**

Budapest déli pu.
351-561, 353-381

Budapest-Kelenföld
259-868, 259-877

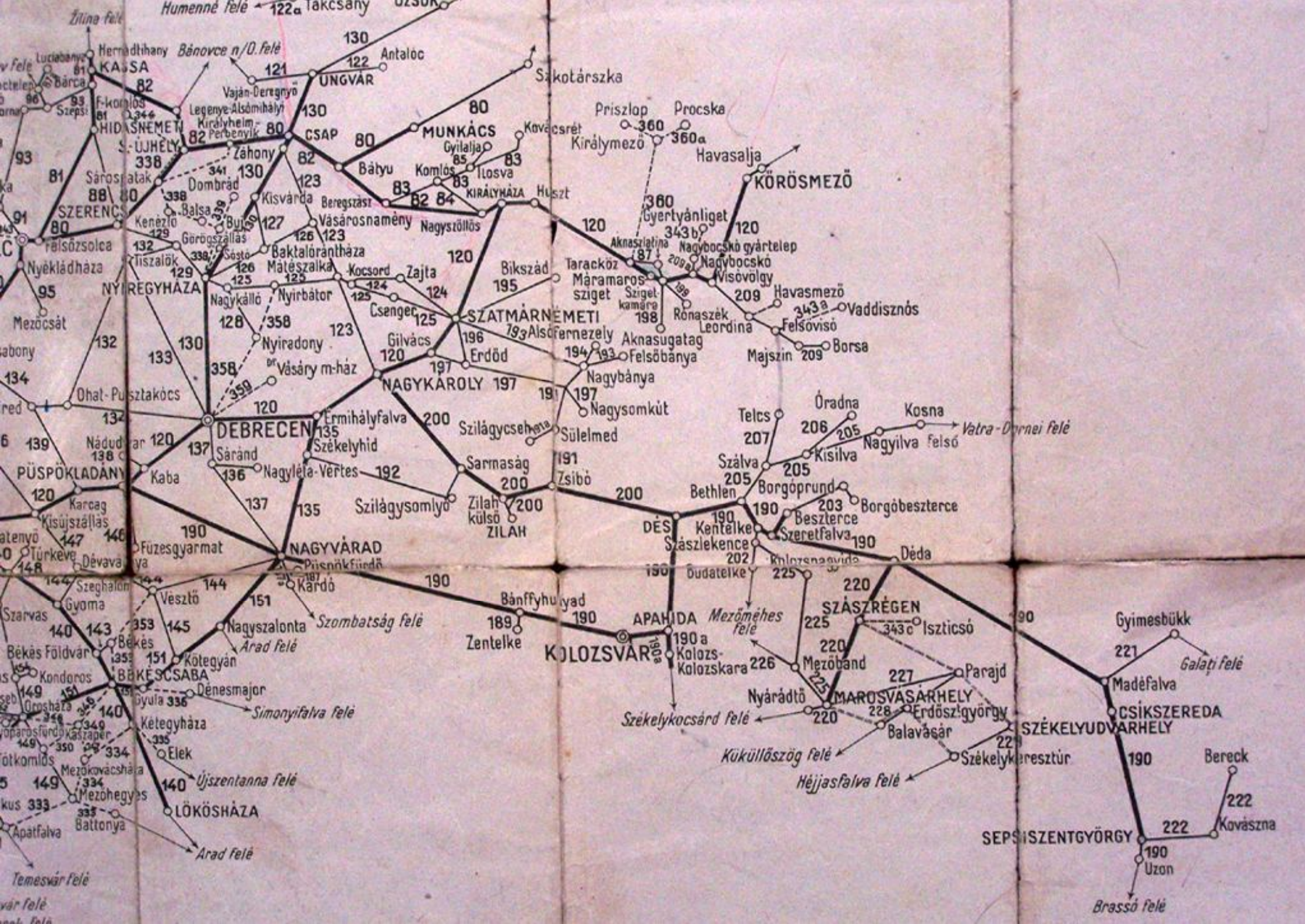
**M. Á. V., Magyar magánvasutak,
B. H. É. V., Hajózás, Légiforgalom
és Autobuszjáratok hivatalos
menetrendjei**

**Személy- és poggyászdíjszabás
Utazási kedvezmények**

Felelős szerkesztő: GARBALISZ GÉZA, magyar kir. államvasúti felügyelő
Szerkesztőség és kiadóhivatal: Budapest, VI., Andrásy-út 75. sz., III. em. 354
Telefon: 220-660. (109. mellékállomás)

Szerkesztő és kiadó: A MAGYAR KIRÁLYI ÁLLAMVASUTAK IGAZGATÓSÁGA
Kiadásért felelős: Dr. DANCs BERTALAN, MÁV főtanácsos

E menetrendkönyvben foglalt rendszer és beosztás utánpótlása, valamint az utánpótlás tilos. — A menetrendi anyag szerzői jogai az illető közlekedési vállalatoké



87. Taracköz—Aknaszlatina—Szigetkamara.

			Sz. ■ 4548 2.3.	Km	(Debreceni úv.)	Sz. O 4549 2.3.				Sz. O 4541 2.3.	
—	—	—	20 12	—	i. Királyháza (120) é.	9 43	—	—	—	1 11	Máramaros-sziget—Taracköz
—	—	—	22 11	—	i. Taracköz (82) l. 1148 é.	5 47	—	—	—	21 10	
—	—	—	22 20	6	☙ Szentmihály-Körtvélyes m. h. ↑	5 38	—	—	—	21 01	
—	—	—	22 27	9	↓ Alsóapsa m. h. ↑	5 32	—	—	—	20 55	
—	—	—	22 38	14	Y Aknaszlatina-Közkórház ↑	5 22	—	—	—	20 45	
—	—	—	22 43	17	é.) Aknaszlatina..... { i.	5 17	—	—	—	20 40	
—	—	—	22 45	17	i.) Aknaszlatina..... { é.	5 13	—	—	—	20 38	
—	—	—	22 50	20	Tiszafehéregyház m. h.	5 08	—	—	—	20 33	
—	—	—	22 55	24	é. Szigetkamara..... i.	5 02	—	—	—	20 27	
—	—	—	23 17	—	é. Máramarossziget (120) i.	4 55	—	—	—	20 20	

87a Ferenctelep—Luciabánya.

			V. 8670 3.	V. 8674 3.	Km	(Miskolci úv.)	V. 8677 3.			V. 8673 3.	
—	—	—	7 09	15 22	—	i. Ferenctelep (96) é.	8 14	—	—	16 22	—
—	—	—	7 27	15 40	3	é. Luciabánya i.	7 57	—	—	16 05	—

20. Budapest nyugati pu. — Debrecen — Szatmárnémeti — Királyháza — Körösmező — Havasalja.

▲ Budapest nyugati pu., Máramarossziget, Marosvásárhely és Sepsiszentgyörgy, 1.2.3. Budapest nyugati pu. — Marosvásárhely és Máramarossziget,
 ✕ Budapest nyugati pu. — Sepsiszentgyörgy, 2.3. Budapest nyugati pu. — Havasalja és Kézdivásárhely.

(Budapest északi út.)	Sz. 1722a	M. 1722	Gy. 502	S. 1702	Sz. 1724	Gys. 1706	Sz. 1726	Sz. 520	▲ S. 1710	Sz. 1728	Sz. 1720
	2.3.	2.3.	2.3.	1.2.3.	2.3.	2.	2.3.	2.3.	1.2.3.	2.3.	2.3.
Budapest nyugati pu.	—	—	—	7 20	—	—	—	—	—	—	—
Cegléd (111) é.	—	—	—	8 50	—	—	—	—	—	—	—
Szolnok é.	—	—	—	9 23	—	—	—	—	—	—	—
Budapest keleti pu. (110) é.	—	—	7 15	5 57	7 45	16 15	—	—	15 00	18 00	—
Szolnok é.	—	—	8 58	8 46	10 58	17 29	—	—	17 31	19 28	—
Szolnok ✕ (109, 110, 140, 141, 142) i.	—	8 00	9 10	9 39	13 45	17 32	—	—	18 14	20 01	—
Szolnok-Alcsi m. h. i.	—	8 08	—	—	13 53	—	—	—	17 35	16 33	—
Szajol (140, 141) é.	—	8 17	—	9 53	14 04	—	—	—	19 28	20 04	—
(Debreceni út.)											
Szajol (140 141) i. 1156, 1171	—	8 18	—	9 54	14 05	—	—	—	19 52	—	—
Pusztaszuri m. h.	—	8 26	—	—	14 14	—	—	—	—	—	—
Törökszentmiklós i. 1171 ...	—	8 34	—	10 06	15 22	—	—	—	20 05	20 37	—
Barta é.	—	8 42	—	—	14 31	—	—	—	—	—	—
Pusztaszakállás m. h.	—	8 50	—	—	14 37	—	—	—	—	—	—
Fegyvernek ✕ Y	—	8 58	—	10 19	14 43	—	—	—	20 21	—	—
Turony é.	—	9 06	—	—	14 54	—	—	—	—	—	—
Kisújszállás ✕ (106, 147) i. 1156 é.	—	9 15	—	10 36	15 05	18 04	—	—	20 40	21 05	—
Pusztalaskony-Abádszalók (106) é.	—	—	—	14 59	—	—	—	—	22 15	22 15	—
Déaványa (147) é.	—	11 37	—	11 37	—	—	—	—	—	—	—
Kisújszállás ✕ (106, 117) i.	—	9 18	—	10 38	—	18 05	—	—	20 42	21 07	—
Karcagi puszták i.	—	9 30	—	—	—	—	—	—	—	—	—
Karcag ♀ (139) i. 1156 { é.	—	9 41	—	10 55	—	—	—	—	21 01	21 24	—
Apavára i.	—	9 53	—	10 56	—	—	—	—	21 03	21 25	—
Püspökladány ✕ (146, 190) é.	—	10 04	10 14	11 13	—	18 25	—	—	21 23	21 42	—
Nagyvárad (190) é.	—	—	11 27	—	—	—	—	—	23 40	23 40	—
Kolozsvár é.	—	—	14 58	—	—	—	—	—	6 25	6 25	—
Püspökladány ✕ (146, 190) i. 1156, 1180 é.	6 01	—	—	11 19	—	18 26	17 30	—	—	—	21 55
Kelenc m. h. é.	6 09	—	—	—	—	—	17 38	—	—	—	22 03
Kaba (138) é.	6 17	—	—	11 31	—	—	17 46	—	—	—	22 11
Nádudvar (138) é.	7 40	—	—	12 20	—	—	20 35	—	—	—	—
Kaba (138) i.	9 18	—	—	11 32	—	—	17 47	—	—	—	22 12
Benedekvölgy m. h.	9 26	—	—	—	—	—	17 56	—	—	—	22 21
Hajduszoboszló ♀ i. 1156, 2065	9 39	—	—	11 48	—	—	18 07	—	22 11	—	22 32
Vérvolgy m. h.	9 47	—	—	—	—	—	18 16	—	—	—	22 41
Ebes Y	9 59	—	—	—	—	—	18 21	—	—	—	22 46
Ondód m. h. i. 2040 Y	9 59	—	—	—	—	—	19 28	—	—	—	22 53
Debrecen ✕ (130, 133, 134, 136, 137) é.	7 10	—	—	12 10	—	16 57	18 39	—	22 31	23 04	—
Nyíregyháza (130) é.	—	—	—	13 32	—	—	—	—	—	—	—

	1	2	3	4	5	6	7	8	9	10	11	12	13	14	15	16	17
				Sz. 1702 1.2.3.	Sz. 1716 2.3.					Sz. 1738 2.3.		Sz. 1740 2.3.	▲S. 1710 1.2.3.			Sz. 1732a 2.3.	Sz. 172 2.3.
(Debreceni út.)																	
1074, 1156, 1156a, 1160																	
Debrecen X (130, 122, 134, 136, 137) i.				12 29	15 25					19 10			22 41				
Debrecen-Nyilastelep m. h.					15 31					19 17							
Debrecen-Kondoros m. h.					15 39					19 25							
Nagycsere					15 46					19 33							
Haláp m. h.					15 54					19 41							
Vámospércs.				12 54	16 04					19 51							
Szentannapuszta m. h.					16 12					20 01							
Nyírábrány					16 19					20 11							
Barantóhegy					16 26					20 18							
Érmihályfalva (135) I. 1316 ... é.				13 14	16 35					20 27			23 20				
Nagyvárad (135)				11 55	—					—			18 15				
Érmihályfalva (135) I. 1316 ... i.				13 22	16 43					—			23 25			3 20	
Érkörtvélyes					16 53					—			—			5 16	
Reszege					17 04					—			—			5 26	
Szaniszló				13 44	17 13					—			—			5 37	
Dégenfeldtanya					17 21					—			—			5 46	
Nagykároly (123, 200) I. 1313, 1316 é.				13 56	17 31					—			23 57			5 55	
Zilah (200)				17 49	21 11					—			2 49			6 05	
Dés (200)				21 00	—					—			5 08			—	
Beszterce (190)				0 25	—					—			7 25			—	
Nagykároly (123, 200) I. 1313, 1316 i.				14 06	17 43					—			0 25			6 33	
Domahida-Kismajtény					17 57					—			—			6 46	
Nagymajtény					18 04					—			—			6 54	
Gilvác (197)				14 23	18 09					—			—			7 00	
Szatmárzsadány				24 24	18 11					—			—			7 01	
Szatmárnémeti gőzfűrészt					18 24					—			—			7 14	
Szatmárnémeti (193, 195, 196) é.				14 45	18 40					—			1 00			7 24	
Nagybánya (193)				16 49	20 23					—			6 08			7 30	
Felsőbánya (193)				18 09	22 58					—			6 46			—	
Bikszád (195)				18 49	22 14					—			—			—	
Szatmárnémeti (193, 195, 196) é.				14 55	18 52					—			—			—	
Mikola					19 09					—			—			—	
Halmi I. 1123, 2015				15 18	19 24					—			—			—	
Nevetlenfalv					19 31					—			—			—	
Feketeadó					19 42					—			—			—	
Tiszaszászfalu m. h.					19 48					—			—			—	
Tekeháza					19 55					—			—			—	
Királyháza (82)				15 42	20 02					—			—			—	
Ungvár (130)				19 28	0 25					—			—			—	
Kassa (82)				—	—					—			—			—	

120. Havasalja—Kőrösmező—Királyháza—Szatmárnémeti—Debrecen—Budapest

nyugati pu.
keleti pu.

	Sz. 8041 2.3.	S. 1709 1.2.3.	Sz. 1717 2.3.	V. 1759 2.3.	V. 1747a 2.3.	Sz. 8047 2.3.	S. 1701 1.2.3.	V. 1749a 2.3.	Sz. 1747 2.3.	Sz. 1745a 2.3.	Sz. 1719 2.3.	V. 1743a 2.3.	V. 1741a 2.3.	Sz. 1719 2.3.
(Debreceni út.)														
Havasalja — Zimir.....	—	—	—	—	—	8 10	—	5 37	—	12 37	—	—	—	—
Kőrösmező felső m. h. — Jaszinya vrsnya	—	—	—	—	—	8 19	—	5 46	—	12 46	—	—	—	17 20
Kőrösmező — Jaszinya	—	—	—	—	—	8 23	—	5 50	—	12 50	—	—	—	17 29
Kevele m. h. — Kevela	—	—	—	—	—	—	8 36	—	6 00	—	—	—	—	20 27
Tiszaborkút — Kvaszi	—	—	—	—	—	—	8 54	—	6 07	—	—	—	—	20 36
Bilin m. h. — Bilin	—	—	—	—	—	—	—	—	6 22	—	—	—	—	20 40
Tiszaköz m. h. — Usztyerik	—	—	—	—	—	—	—	—	6 32	—	—	—	—	—
Rahó — Ráchovsz 1149	—	—	—	—	—	—	—	—	6 41	—	—	—	—	—
Barnabás — Berlebás	—	—	—	—	—	—	—	—	6 56	—	—	—	—	—
Trebusafejrpatak — Trebusáni ...	—	—	—	—	—	—	—	—	7 10	—	—	—	—	—
Visóvölgy (209).....	22 53	—	—	—	—	—	—	—	7 23	—	—	—	—	—
Erdészvölgy m. h.	—	—	—	—	—	—	—	—	7 30	—	—	—	—	—
Lonka m. h.	—	—	—	—	—	—	—	—	7 33	—	—	—	—	—
Nagybocskó-Gyertyánliget.....	23 13	—	—	—	—	—	—	—	7 44	—	—	—	—	—
Bocskó m. h.	—	—	—	—	—	—	—	—	7 53	—	—	—	—	—
Tiszaveresmart m. h.	—	—	—	—	—	—	—	—	7 59	—	—	—	—	—
Szigetkamara.....	23 56	—	—	—	—	—	—	—	8 04	—	—	—	—	—
Máramarossziget (198 199) ©	23 29	—	—	—	—	—	—	—	8 13	—	—	—	—	—
Hegyalja 154. órh. m. h.	—	—	—	—	—	—	—	—	8 27	—	—	—	—	—
Hosszúmező.....	—	—	—	—	—	—	—	—	8 30	—	—	—	—	—
Taracköz — Teresvá	—	—	—	—	—	—	—	—	8 36	—	—	—	—	—
Bedőháza — Bedevlyá	—	—	—	—	—	—	—	—	8 42	—	—	—	—	—
Técső l. 1302	—	—	—	—	—	—	—	—	9 01	—	—	—	—	—
Úrmező m. h.	—	—	—	—	—	—	—	—	9 15	—	—	—	—	—
Bustyaháza — Bustino	—	—	—	—	—	—	—	—	9 36	—	—	—	—	—
Visk m. h.	—	—	—	—	—	—	—	—	9 42	—	—	—	—	—
Száldobos	—	—	—	—	—	—	—	—	10 44	—	—	—	—	—
Szeklence m. h. — Szokirmicá ...	—	—	—	—	—	—	—	—	10 17	—	—	—	—	—
Huszt — Chuszt	—	—	—	—	—	—	—	—	10 31	—	—	—	—	—
l. 1139, 1140, 1142, 1144, 1145	—	—	—	—	—	—	—	—	10 50	—	—	—	—	—
Huszt alsó mh. — Chuszt nzsnya	—	—	—	—	—	—	—	—	10 52	—	—	—	—	—
Rakasz kőbánya — Rokoszva kamenolom	—	—	—	—	—	—	—	—	11 04	—	—	—	—	—
Rakasz m. h. — Rokoszva oszt. ...	—	—	—	—	—	—	—	—	11 14	—	—	—	—	—
Felsőveresmart m. h.	—	—	—	—	—	—	—	—	11 34	—	—	—	—	—
Királyháza (82)	—	—	—	—	—	—	—	—	11 37	—	—	—	—	—

Folytatása a következő oldalon

1 2 3 4 5 6 7 8 9 10 11 12 13 14 15 16 17

Az előző oldal folytatása

	1	2	3	4	5	6	7	8	9	10	11	12	13	14	15	16	17
(Debreceni úv.)			S. 1709 2.3.	Sz. 1737 2.3.	Sz. 1717 2.3.				S. 1701 1.2.3.			Sz. 1731b 2.3.		Sz. 1719 2.3.			
Kassa (82) i	—	—	21 03	—	—	—	—	—	4 25	—	—	—	—	—	—	—	—
Ungvár (130) i.	—	—	22 43	—	—	—	—	—	7 38	—	—	—	—	13 38	—	—	—
Királyháza (82) i.	—	—	1 28	—	6 10	—	—	—	12 05	—	—	—	—	18 44	—	—	—
Tekeháza.....	—	—	—	—	6 19	—	—	—	—	—	—	—	—	18 52	—	—	—
Tiszaszászfalu m. h.	—	—	—	—	6 27	—	—	—	—	—	—	—	—	19 00	—	—	—
Feketeardó	—	—	—	—	6 34	—	—	—	—	—	—	—	—	19 06	—	—	—
Nevetlenfalv.....	—	—	—	—	6 45	—	—	—	—	—	—	—	—	19 17	—	—	—
Halmi 2015.....	—	—	1 51	—	6 53	—	—	—	12 28	—	—	—	—	19 25	—	—	—
Mikola	—	—	—	—	7 07	—	—	—	—	—	—	—	—	19 37	—	—	—
Szatmárnémeti (193, 195, 196) ©	—	—	2 14	—	7 23	—	—	—	12 51	—	—	—	—	19 51	—	—	—
Bikszád (195) i.	—	—	19 20	—	4 27	—	—	—	—	—	—	14 50	—	14 50	—	—	—
Felsőbánya (193) i.	—	—	20 30	—	4 50	—	—	—	7 10	—	—	—	—	15 45	—	—	—
Nagybánya (193) i.	—	—	21 41	—	5 27	—	—	—	10 46	—	—	—	—	16 58	—	—	—
Szatmárnémeti (193, 195, 196) ©	—	—	2 20	—	7 48	—	—	—	13 03	—	—	18 41	—	20 24	—	—	—
Szatmárnémeti gőzfűrés.....	—	—	—	—	7 55	—	—	—	—	—	—	18 48	—	20 31	—	—	—
Szatmárzsadány	—	—	—	—	8 08	—	—	—	—	—	—	18 58	—	20 41	—	—	—
Gilvács (197).....	—	—	—	—	8 20	—	—	—	13 24	—	—	19 10	—	20 53	—	—	—
Nagymajtény	—	—	—	—	8 21	—	—	—	13 25	—	—	19 11	—	20 54	—	—	—
Domahida-Kismajtény.....	—	—	—	—	8 27	—	—	—	—	—	—	19 17	—	21 01	—	—	—
Nagykároly (123, 200) 2015, 2019	—	—	2 56	—	8 34	—	—	—	—	—	—	19 24	—	21 08	—	—	—
Beszterce (190) i.	—	—	20 00	—	—	—	—	—	—	—	—	19 37	—	21 20	—	—	—
Dés (200) i.	—	—	22 24	—	—	—	—	—	5 23	—	—	—	—	—	—	—	—
Zilah (200) i.	—	—	0 30	—	4 17	—	—	—	9 35	—	—	14 30	—	14 30	—	—	—
Nagykároly (123, 200) 2015, 2019	—	—	3 20	—	8 53	—	—	—	13 58	—	—	19 41	—	21 32	—	—	—
Dégenfeld-tanya	—	—	—	—	9 04	—	—	—	—	—	—	19 52	—	21 43	—	—	—
Szaniszló.....	—	—	—	—	9 13	—	—	—	14 12	—	—	20 01	—	21 52	—	—	—
Reszege	—	—	—	—	9 22	—	—	—	—	—	—	20 10	—	22 01	—	—	—
Érkörtvélyes	—	—	—	—	9 33	—	—	—	—	—	—	20 21	—	22 12	—	—	—
Ermihályfalva (135) 2015, 2019	—	—	3 52	—	9 42	—	—	—	14 32	—	—	20 30	—	22 21	—	—	—
Nagyvárad (135) i.	—	—	8 23	—	—	—	—	—	16 02	—	—	22 20	—	—	—	—	—
Ermihályfalva (135) 2015, 2019	—	—	3 54	6 16	9 50	—	—	—	14 40	—	—	—	—	22 29	—	—	—
Barantóhegy	—	—	—	6 26	10 00	—	—	—	—	—	—	—	—	22 38	—	—	—
Nyírábrány	—	—	—	6 33	10 07	—	—	—	—	—	—	—	—	22 45	—	—	—
Szentannapuszta	—	—	—	6 41	10 14	—	—	—	—	—	—	—	—	22 52	—	—	—
Vámospércs.....	—	—	—	6 50	10 23	—	—	—	—	—	—	—	—	23 04	—	—	—
Halap m. h.	—	—	—	6 59	10 33	—	—	—	—	—	—	—	—	23 13	—	—	—
Nagycsere	—	—	—	7 07	10 41	—	—	—	—	—	—	—	—	23 21	—	—	—
Debrecen-Kondoros m. h.	—	—	—	7 15	10 48	—	—	—	—	—	—	—	—	23 29	—	—	—
Debrecen-Nyilastelep m. h.	—	—	—	7 23	10 56	—	—	—	—	—	—	—	—	23 37	—	—	—
Debrecen (130, 132, 134, 136, 137) 2015, 2019	—	—	4 37	7 27	11 01	—	—	—	15 24	—	—	—	—	23 43	—	—	—

Folytatása a következő oldalon

Az előző oldalak folytatása

Km	(Debreceni úv.)	Sz. 1729 2.3.	Sz. 1709 1.2.3.	Gy. s. 1707 2.	Sz. 1725 2.3.	Sz. 1701 1.2.3.	Sz. 1721b 2.3.	Sz. 1719 2.3.
—	Nyíregyháza (130) i.	2 05	—	7 44	—	—	—	22 05
—	Debrecen X (133, 134, 136, 137) ... i.	3 21	4 47	8 20	—	14 20	—	0 40
308	Ondód m. h. ☞ l. 2040 ☞	3 32	—	—	—	14 31	—	0 51
312	Ebes ☞	3 40	—	—	—	14 39	—	0 59
314	Vérvölgy m. h. ☞	3 45	—	—	—	14 44	—	—
319	Hajdúszoboszló ☞ l. 1156a, 2065	3 55	5 08	8 34	—	14 54	—	—
326	Benedekvölgy Y	4 05	—	—	—	15 04	—	—
332	Kaba (138) é.	4 13	—	—	—	15 12	—	—
—	Nádudvar (138) i.	—	—	—	—	12 50	—	—
—	Kaba (138) i.	4 14	—	—	—	15 13	—	—
339	Kelenc m. h. i.	4 23	—	—	—	15 22	—	—
343	Püspökladány X (140, 146) ☞ 1156, 1160 é.	4 30	5 34	8 50	—	15 29	—	—
—	Kolozsvár—Budapest keleti pu.	Sz. 519 2.3.	—	—	—	—	—	—
—	Kolozsvár (190) i.	21 02	21 02	—	—	—	—	—
—	Nagyvárad (190) i.	3 50	3 50	—	—	—	—	—
—	Püspökladány X (140, 146) ☞ 1156, 1160 i.	5 47	5 38	8 51	10 32	16 36	—	—
354	Apavára i.	5 59	—	—	10 43	—	—	—
360	Karcag ☞ (139) { i.	6 08	5 55	—	10 52	16 52	—	—
369	Karcagi puszta i.	6 09	5 56	—	—	16 54	—	—
377	Kisújszállás X (106, 147) é.	6 19	—	—	—	—	—	—
—	Déaványa (147) i.	6 29	6 13	9 12	—	17 11	—	—
—	Pusztataskony-Abádszalók (106) i.	—	—	6 20	—	—	—	—
—	Kisújszállás X (106, 147) ☞ l. 1156, 1173 i.	5 00	—	6 51	—	—	—	—
385	Turgony ☞	6 32	6 14	9 13	—	17 14	—	—
392	Fegyvernek X ☞	6 43	—	—	—	—	—	—
395	Pusztaszakállás m. h. ☞	6 58	—	—	—	—	—	—
399	Barta ☞	6 58	—	—	—	17 30	—	—
403	Törökszentmiklós ☞ l. 1171 ...	7 04	—	—	—	—	—	—
407	Pusztaszuri m. h. Y	7 13	6 41	—	—	17 45	—	—
412	Szajol (140, 111) (Bpest ész. úv.) { i.	7 18	—	—	—	17 55	—	—
419	Szolnok-Alcsi m. h. i.	7 25	—	—	—	17 56	—	—
422	Szolnok X (109, 110, 140, 141, 142) é. ☞ l. 1156, 1171	7 26	—	—	—	—	—	—
—	Szolnok (110) i.	7 36	—	—	—	18 10	—	—
522	Budapest keleti pu. é.	7 43	7 06	9 47	—	—	—	—
—	Szolnok (111) é.	8 03	8 03	9 48	—	18 53	—	—
—	Cegléd é.	10 25	10 25	11 00	—	22 10	—	—
523	Budapest nyugati pu. é.	—	—	—	—	18 56	—	—
—	—	—	7 20	—	—	19 45	—	—
—	—	—	7 55	—	—	—	—	—
—	—	—	9 30	—	—	—	—	—

Máramarossziget, Marosvásárhely és Sepsiszentgyörgy—Budapest nyugati pu.
1.2.3. Marosvásárhely és Máramarossziget—Budapest nyugati pu. ☞ 2.3. Havasaltja
és Kézdivásárhely—Budapest nyugati pu. X Sepsiszentgyörgy—Bpest nyugati pu.

123. Nagykároly—Csap.

		M. 6540	M. 6522		Sz. 6534	M. 6546	Sz. 6538	Km	(Debrecenti út.)	Sz. 6537	M. 6547	Sz. 6535	M. 6523	M. 6541
		2.3.	2.3.		2.3.	2.3.	2.3.			2.3.	2.3.	2.3.	2.3.	2.3.
—	—	—	9 10	—	14 10	—	21 35	—	i. Nagykároly (120, 100) 230 l. ■ é.	7 05	—	13 30	17 16	—
—	—	—	9 16	—	14 17	—	21 42	4	☞ Kálmánd m. h.	6 59	—	13 24	17 10	—
—	—	—	9 23	—	14 24	—	21 49	8	☞ Börvely	6 52	—	13 17	17 03	—
—	—	—	9 30	—	14 32	—	21 57	12	☞ Ágerdömajor m. h.	6 45	—	13 10	16 56	—
—	—	—	9 39	—	14 41	—	22 06	17	☞ Fiborszállás m. h.	6 38	—	13 02	16 49	—
—	—	—	9 49	—	14 51	—	22 16	23	☞ Nagyecsed	6 28	—	12 52	16 39	—
—	—	—	9 57	—	15 00	—	22 25	28	☞ Nyírcsaholy m. n.	6 19	—	12 43	16 30	—
—	—	—	10 06	—	15 09	—	22 34	36	é. Mátészalka ♀ (124, 125)..... i.	6 10	—	12 33	16 20	—
—	—	—	14 00	—	19 03	—	7 30	—	é.) Nyíregyháza (125) {i.	21 58	—	8 20	14 26	—
—	—	21 58	8 20	—	—	14 26	—	—	i.)	—	14 00	—	19 03	—
—	—	3 40	10 35	—	—	16 18	—	—	i. Mátészalka ♀ (124, 125) é.	—	7 30	—	16 10	—
—	—	3 49	10 43	—	—	16 26	—	41	☞ Opályi m. h.	—	7 21	—	16 01	—
—	—	3 59	10 53	—	—	16 35	—	48	☞ Nagydobos	—	7 11	—	15 51	—
—	—	4 06	11 01	—	—	16 42	—	52	☞ Vitka m. h.	—	7 03	—	15 43	—
—	—	4 12	11 07	—	—	16 48	—	56	é. Vásárosnamény (126) 230 l. 1119 i.	—	6 56	—	15 36	—
—	—	21 55	8 00	—	—	14 13	—	—	i. Nyíregyháza (125) é.	—	—	—	19 13	—
—	—	4 14	11 09	—	—	16 50	—	—	i. Vásárosnamény (126) 230 l. 1119 é.	—	6 54	—	15 34	—
—	—	4 19	11 14	—	—	16 55	—	59	☞ Kisvarsány m. h.	—	6 49	—	15 29	—
—	—	4 25	11 20	—	—	17 00	—	62	☞ Gyüre m. h.	—	6 44	—	15 24	—
—	—	4 33	11 28	—	—	17 08	—	67	☞ Kopócsapáti m. h.	—	6 36	—	15 16	—
—	—	4 41	11 36	—	—	17 17	—	72	☞ Újkenéz m. h.	—	6 29	—	15 09	—
—	—	4 47	11 42	—	—	17 23	—	74	☞ Tornyospálca	—	6 24	—	15 04	—
—	—	4 58	11 53	—	—	17 34	—	81	☞ Mándok 230 l. 1115	—	6 14	—	14 54	—
—	—	5 06	12 01	—	—	17 42	—	87	☞ Tiszaszentmárton m. h.	—	6 05	—	14 45	—
—	—	5 11	12 06	—	—	17 47	—	91	é.) Záhony (130) {i.	—	6 00	—	14 40	—
—	—	5 12	12 15	—	—	17 48	—	—	i.)	—	5 59	—	14 39	—
—	—	5 21	12 24	—	—	17 57	—	103	é. Csap X (82, 130) 230 l. 1125... i.	—	5 50	—	14 30	—

124. Mátészalka—Fehérgyarmat—Szatmárnémeti.

		M. 6630	M. 6632	M. 6636		Km	(Debrecenti út.)	M. 6637	M. 6633	M. 6631
		2.3.	2.3.	2.3.				2.3.	2.3.	2.3.
—	—	—	21 58	8 20	14 26	—	i. Nyíregyháza (125)..... é.	14 00	—	19 03
—	—	—	5 08	10 50	17 30	—	i. Mátészalka (123, 125) é.	10 30	—	22 42
—	—	—	5 18	11 01	17 41	—	☞ Kocsord m. h.	10 20	—	22 32
—	—	—	5 30	11 13	17 53	6	☞ Tunyog m. h.	10 09	—	22 21
—	—	—	5 37	11 19	17 59	10	☞ Matolcs m. h.	10 04	—	22 16
—	—	—	5 48	11 31	18 11	12	☞ Fehérgyarmat 230 l. 1122...	9 58	—	22 06
—	—	—	5 56	11 39	18 19	17	☞ Penyige m. h. 230 l. 1122...	9 44	—	21 47
—	—	—	6 05	11 48	18 28	21	☞ Nagyszekeres m. h.	9 36	—	21 38
—	—	—	6 15	11 58	18 38	25	☞ Jánk-Majtis	9 26	—	21 28
—	—	—	6 28	12 11	18 51	31	☞ Gacsály	9 13	—	21 15
—	—	—	6 38	12 19	18 59	38	é.) Zajta {i.	9 04	—	21 06
—	—	—	6 47	12 20	19 00	43	i.)	9 03	—	21 05
—	—	—	6 44	12 26	19 07	44	☞ Nagypeleske m. h.	8 57	—	20 59
—	—	—	6 54	12 35	19 17	47	☞ Lazári m. h.	8 48	—	20 49
—	—	—	7 07	12 48	19 30	56	☞ Szatmárnémeti (126, 210, 212, 213) ☉	8 35	—	20 35

125. Nyíregyháza—Mátészalka—Csenger—Szatmárnémeti.

Sz. 6130 2.3.	Sz. 6132 2.3.	Sz. 6122 2.3.	Sz. 6124 2.3.	Sz. 6136 2.3.	Sz. 6128 2.3.	Km	(Debreceni úv.)	Sz. 6127 2.3.	Sz. 6125 2.3.	Sz. 6133 2.3.	Sz. 6121 2.3.	Sz. 6131 2.3.
—	—	—	—	—	—	—	í. Budapest k. pu. (130) é.	11 00	—	—	—	—
—	—	—	—	—	—	—	í. Budapest ny. pu. (130) é.	—	—	—	—	—
—	—	—	—	—	—	—	í. Szerencs (129) é.	11 00	—	—	—	—
—	—	—	—	—	—	—	í. Debrecen (130) é.	8 18	—	—	—	—
—	—	—	—	—	—	—	128, 132)	—	—	—	—	—
—	—	—	—	—	—	—	í. Nyíregyháza X (111, 130, 120, é.	7 30	—	—	—	—
—	—	—	—	—	—	—	é.)	7 11	—	—	—	—
—	—	—	—	—	—	—	í. } Nagykálló(128) { l. 128. sz. { í.	7 10	—	—	—	—
—	—	—	—	—	—	—	alatt is. { é.	6 57	—	—	—	—
—	—	—	—	—	—	—	í. Kállósemjén ↑	6 46	—	—	—	—
—	—	—	—	—	—	—	Máriapócs ↑	6 33	—	—	—	—
—	—	—	—	—	—	—	Nyírbátor ♀ ↑	6 18	—	—	—	—
—	—	—	—	—	—	—	Nyírcsászári m. h. ↑	6 11	—	—	—	—
—	—	—	—	—	—	—	Hodász ↑	6 03	—	—	—	—
—	—	—	—	—	—	—	Y Nyírmeggyes m. h. ↑	5 54	—	—	—	—
—	—	—	—	—	—	—	é. Mátészalka ♀ (124, 140) ... í.	—	—	—	—	—
—	—	—	—	—	—	—	Szatmárnémeti (124) í.	Sz. 6137 2.3.	—	—	—	—
—	—	—	—	—	—	—	é. Szatmárnémeti (124) í.	8 35	—	—	—	—
—	—	—	—	—	—	—	í. Mátészalka ♀ (142, 140) ... é.	7 03	—	—	—	—
—	—	—	—	—	—	—	í. Kocsord m. h. ↑	6 52	—	—	—	—
—	—	—	—	—	—	—	Győrtelek m. h. ↑	6 43	—	—	—	—
—	—	—	—	—	—	—	Győrtelek-Jékeytanya ↑	6 39	—	—	—	—
—	—	—	—	—	—	—	Szatmárökörítő m. h. ↑	6 30	—	—	—	—
—	—	—	—	—	—	—	Porcsalma-Tyukod ↑	6 15	—	—	—	—
—	—	—	—	—	—	—	Pátyod-Csengerjánosi m. h. ↑	6 04	—	—	—	—
—	—	—	—	—	—	—	Csenger ↑	5 54	—	—	—	—
—	—	—	—	—	—	—	Óvári m. h. ↑	5 44	—	—	—	—
—	—	—	—	—	—	—	Vetés m. h. ↑	5 33	—	—	—	—
—	—	—	—	—	—	—	Y Szatmárnémeti-Gőzfűrés ↑	5 18	—	—	—	—
—	—	—	—	—	—	—	é. Szatmárnémeti (124, 210, 212, 213) Sz. 1. 4300, 4304, 4307, 4303, 4304, 2045, 2049	5 10	—	—	—	—

135. Érmihályfalva—Nagyvárad.

	Sz. 7032 2.3.	Sz. 2422 2.3.		S. ■ 2404 2.3.	Sz. □ 2428 2.3.	Km	(Kolosvári út.)	Sz. 2429 2.3.	S. Δ 2405 2.3.	Sz. 7033 2.3.	Sz. 2421 2.3.	
—	—	21 03	—	4 25	—		i. Kassa (82) é.	—	2 09	—	8 18	—
—	—	22 43	—	7 38	—		i. Ungvár (130) é.	15 00	19 28	—	7 20	—
—	—	23 40	—	10 31	—		i. Máramarossziget (120) é.	13 16	17 23	—	6 40	—
—	—	2 20	—	13 03	18 41		i. Szatmárnémeti (120) ... é.	8 23	14 45	—	1 00	—
—	—	6 38	—	14 42	20 38	—	i. Érmihályfalva(120) l.1316 é.	5 02	13 12	—	19 58	—
—	—	6 48	—		20 48	6	↳ Érsemjén m. h.	4 53		—	19 50	—
—	—	6 58	—		20 58	12	↳ Érselénd	4 43		—	19 39	—
—	—	7 10	—	15 05	21 10	22	é. Székelyhid (162) l.1309 i.	4 30	12 50	—	19 26	—
—	—	—	—	—	7 50		é. Szilágysomlyó } (192) ... i.	—	—	—	16 29	—
—	3 18	—	—	—	16 29		i. Szilágysomlyó } (192) ... é.	7 50	—	—	22 28	—
—	6 22	7 15	—	15 07	21 12	22	i. Székelyhid (192) l.1309 é.	4 28	12 48	16 11	19 24	—
—	6 31	7 24	—		21 21	27	↳ Kágya m. h.	4 21		16 04	19 17	—
—	6 41	7 34	—	15 20	21 31	32	Bihardiószeg	4 12	12 36	15 55	19 08	—
—	6 51	7 44	—		21 41	39	Biharfélegyháza m. h.	4 01		15 44	18 57	—
—	7 00	7 53	—		21 50	45	Paptamási	3 52		15 35	18 48	—
—	7 11	8 03	—	15 43	22 00	52	Bihar l.1307	3 41	12 15	15 19	18 37	—
—	7 22	8 16	—	15 54	22 11	60	↳ Biharpüspöki (137, 190) ○ ○	3 29	12 03	15 07	18 25	—
—	7 32	8 23	—	16 02	22 20	66	é. Nagyvárad (137, 144, 144, 190) ○ i.	3 20	11 55	14 57	18 15	—
—	—	14 52	—	21 20	6 25		é. Kolozsvár (190) i.	21 02	7 00	—	12 52	—
—	13 50	—	—	17 54	7 25		é. Békéscsaba } (151) ... i.	19 50	10 11	10 11	14 19	—
—	16 57	—	—	● 19 51	—		é. Szeged } (151) ... i.	14 02	■ 8 18	■ 8 18	—	—

○ l. 1307, 1308, 1310, 2066. ● Érk. Szeged-Rókus. ■ Ind. Szeged-Rókus

■ Közvetlen összeköttetés Kőrösmező—Királyháza—Nagyvárad—Szeged.

△ Közvetlen összeköttetés Szeged—Nagyvárad—Királyháza—Kőrösmező.

○ 1307. 2066.

□ Szatmárnémeti—Nagyvárad.

136. Debrecen—Nagyléta-Vértes.

M. 5820 2.3.	V. 5842 2.3.	M. 5826 2.3.	Km	(Debreceni út.)	M. 5827 2.3.	V. 5843 2.3.	M. 5821 2.3.
19 40	—	—	—	i. Budapest keleti pu. (120) é.	—	20 20	8 35
20 10	—	—	—	i. Budapest nyugati pu. (120) ... é.	—	20 25	8 20
1 52	6 01	—	—	i. Püspökladány (120) é.	—	15 29	16 30
2 05	7 51	14 23	—	i. Nyíregyháza (130) é.	—	16 16	0 18
5 05	9 10	16 35	—	☞ l. 1074, 1156, 1156a, 1160, 1307	—	—	—
5 11	9 18	16 41	4	i. Debrecen (120, 133, 134, 135, 137) } l. 137 sz. alatt is. é.	—	14 11	19 58
5 17	9 28	16 47	9	☞ Debrecen-Tégláskert m. h. ... } ↑	—	14 02	19 52
5 21	9 35	16 51	11	☞ Szepes m. h. ☞ l. 2064 } ↓	—	13 53	19 46
5 25	9 42	16 55	13	☞ Mikepércs m. h. ☞ l. 2063 } ↓	—	13 47	19 41
—	4 48	14 45	—	é. Sáránd (109) ☞ l. 2063 } ↓	—	13 40	19 36
—	—	—	—	i. Nagyvárád (137) é.	—	18 01	21 37
5 26	9 50	17 02	—	i. Sáránd (109) ☞ l. 2063 é.	6 55	13 35	19 30
5 33	10 09	17 09	16	☞ Hajdubagos m. h. ↑	6 48	13 27	19 23
5 44	10 37	17 20	22	☞ Hosszúpályi m. h. ↑	6 38	13 10	19 13
5 52	10 52	17 28	25	☞ Monostorpályi m. h. ↓	6 30	12 51	19 05
6 06	11 10	17 42	33	é. Nagyléta-Vértes..... i.	6 16	12 34	18 51

137. Debrecen—Nagyvárád.

☞ l. 1074, 1156, 1160, 1307

Sz. 5720 2.3.	M. 5742 2.3.	Sz. 5726 2.3.	Sz. 5728 2.3.	Km	(Debreceni út.)	Sz. 5727 2.3.	M. 5747 2.3.	Sz. 5723 2.3.	Sz. 5721 2.3.
20 10	—	7 20	—	—	i. Budapest nyugati pu. (120) ... é.	—	—	—	8 20
19 40	—	5 57	16 15	—	i. Budapest keleti pu. (120) é.	11 00	11 00	—	8 35
5 27	—	15 34	19 12	—	i. Debrecen (120, 133, 134, 135) } l. 137 sz. alatt is. é.	7 20	8 10	17 24	21 44
5 40	—	15 48	19 25	4	☞ Debrecen-Tégláskert m. h. } ↑	—	8 04	—	—
5 44	—	15 53	19 29	9	☞ Szepes m. h. } ↓	7 07	7 57	17 11	21 31
5 49	—	15 58	19 34	11	☞ Mikepércs m. h. } ↓	7 03	7 53	17 06	21 27
—	6 16	12 34	18 51	13	é. Sáránd (90)..... } ↓	6 58	7 48	17 00	21 21
—	—	—	—	—	i. Nagyléta-Vértes (136) é.	11 10	11 10	17 42	—
5 50	7 05	16 00	19 35	—	i. Sáránd (136) é.	6 50	7 47	16 58	21 20
6 01	7 15	16 12	19 46	20	☞ Derecske ☞ l. 2063, 2065, 2065a..... } ↑	6 40	7 37	16 48	21 10
6 05	—	16 17	19 51	21	☞ Derecske-Vásártér m. h. } ↓	6 30	—	16 41	21 05
6 17	—	16 29	20 03	29	☞ Konyár } ↓	6 18	—	16 30	20 53
6 23	—	16 36	20 09	32	☞ Sándoros m. h. } ↓	6 08	—	16 12	20 46
6 29	—	16 42	20 15	35	☞ Konyári sóstófürdő m. h. } ↓	6 02	—	16 06	20 41
6 33	—	16 47	20 20	36	☞ Bajonta m. h. } ↓	5 58	—	16 02	20 37
6 41	—	16 55	20 31	41	☞ Pocsaj-Esztár } ↓	5 51	—	15 54	20 30
6 58	—	17 14	20 50	46	☞ Kismarja } ↓	5 42	—	15 45	20 21
7 08	—	17 24	21 00	52	☞ Nagykeréki ☞ l. 2066..... } ↓	5 24	—	15 23	20 03
7 14	—	17 30	21 06	55	☞ Nagyszántó m. h. ☞ l. 2066..... } ↓	5 16	—	15 16	19 56
7 21	—	17 37	21 13	58	☞ Nagyzomlin..... } ↓	5 10	—	15 09	19 50
7 32	—	17 48	21 24	66	é. Biharpuspöki (135, 190) ☞ l. 4307, 2006 } ↓	4 59	—	14 57	19 39
7 34	—	17 50	21 26	66	i. } ↓	4 58	—	14 55	19 38
7 45	—	18 01	21 37	72	é. Nagyvárád (144, 151, 190) ☞ l. 2006 } ↓	4 48	—	14 45	19 28

140. Budapest k. pu.—Szolnok—Lökösháza—(Arad).

Budapest keleti pu., ill. nyugati pu.—Szolnok közötti részletes menetrendet lásd a 110. és 111. sorszám alatt.

Km	(Szeged úv.)	V.	Sz.●	Gy.	M.				
		660 3.	612 2.3.		606 1.2.3.				
—	Wien Ostbhf..... } (1) t.	—	—	—	10 15	—	—	—	—
—	Bpest keleti pu. } é.	—	—	—	14 50	—	—	—	—
100	Budapest keleti pu. X ... i.	—	5 57	—	15 30	14 47	—	—	—
—	Budapest nyugati pu. X ... i.	—	—	—	—	14 25	—	—	—
—	Szolnok X Sz. l. 1156.1171 é.	—	8 46	—	17 13	18 12	—	—	—
105	Szolnok X (109, 110, 111, i.	—	8 59	—	17 24	18 16	—	—	—
111	Szolnok-Alcsi m. h. i.	—	×9 08	—	17 37	×18 26	—	—	—
116	Szajol (133, 141) { é.	—	9 17	—	17 38	18 36	—	—	—
118	Tenyőszállás megálló..... i.	—	9 18	—	17 38	18 37	—	—	—
—	Pusztatenyő (141) é.	—	9 27	—	17 48	×18 44	—	—	—
—	Kunszentmárton (141) é.	—	9 33	—	—	18 50	—	—	—
126	Pusztatenyő (141) i.	6 15	9 34	—	17 49	21 55	—	—	—
129	Pusztapó i.	6 47	9 47	—	—	18 55	—	—	—
135	Kispó m. h. i.	6 54	×9 53	—	—	19 08	—	—	—
141	Csugar i.	7 05	10 03	—	18 15	×19 14	—	—	—
—	Mezőtúr X (148, 149) ... é.	7 17	10 14	—	—	19 23	—	—	—
—	Szarvas (149) é.	—	13 28	—	18 54	19 34	—	—	—
—	Tárkeve (148) é.	—	10 52	—	20 13	20 11	—	—	—
—	M. 622 2.3.	—	—	—	—	20 13	—	—	—
152	Mezőtúr X (148, 149) ... i.	6 10	10 21	—	18 17	19 37	—	—	—
160	Nagylapos i.	6 24	10 38	—	18 42	19 53	—	—	—
—	Gyoma ♀ (144) Sz. l. 1169 é.	6 35	10 52	—	19 20	20 07	—	—	—
—	Dérványa (144) é.	—	11 39	—	18 44	—	—	—	—
171	Gyoma ♀ (144) Sz. l. 1169 i.	6 37	11 02	—	18 44	20 19	—	—	—
179	Köröstarcsai tanyák i.	6 52	11 19	—	19 07	20 36	—	—	—
186	Mezőberény Sz. l. 1169 i.	7 04	11 32	—	19 16	20 50	—	—	—
—	Békés-Földvár (143) é.	7 13	11 43	—	19 46	21 01	—	—	—
—	Békés (143) é.	7 32	12 16	—	19 17	21 26	—	—	—
191	Békés-Földvár (143) i.	7 14	11 44	—	19 31	21 03	22 40	—	—
196	Mezőmegyer m. h. i.	7 23	11 54	—	20 12	21 13	—	—	—
—	Békéscsaba X (151) Sz. l. 1160 é.	7 32	12 03	—	20 47	21 22	22 54	—	—
—	Gyula (151) é.	8 06	14 42	—	20 27	—	—	—	—
—	Kőtegyán (151) é.	8 47	15 21	—	—	5 25	—	—	—
—	Orosháza (151) é.	—	14 59	—	—	—	—	—	—
—	© Sz. l. 1164	—	—	—	—	—	—	—	—
204	Békéscsaba X (151) Sz. l. 1160 i.	—	14 12	—	19 43	—	—	—	—
209	Ujkigyós MAV i.	—	14 26	—	—	—	—	—	—
213	Kétegyházi tanyák m. h. Y	—	14 33	—	—	—	—	—	—
—	Kétegyháza © X (334, 335) é.	—	14 39	—	20 04	—	—	—	—
—	Elek (335) é.	—	15 10	—	20 54	—	—	—	—
—	Mezőhegyes (334) é.	—	16 13	—	22 03	—	—	—	—
219	Kétegyháza X Sz. l. 1164 i.	—	14 49	—	20 05	—	—	—	—
222	Országút m. h. i.	—	14 58	—	—	—	—	—	—
225	Bánhídi major m. h. Y	—	15 03	—	—	—	—	—	—
—	Lökösháza X (855) ... é.	—	15 09	—	20 20	—	—	—	—
—	Lökösháza i.	—	—	—	20 40	—	—	—	—
—	Curtici (Kürtös) é.	—	—	—	20 52	—	—	—	—
—	Arad é.	—	—	—	22 14	—	—	—	—
—	Brassó (Brasov) é.	—	—	—	9 34	—	—	—	—
—	Bucuresti é.	—	—	—	14 55	—	—	—	—

140. (Arad)—Lökösháza—Szolnok—Budapest k. pu.

Budapest keleti pu., ill. nyugati pu.—Szolnok közötti részletes menetrendel
lásd a 110. és 111. sorszám alatt.

Km	(Szegedt üv.)	Sz.	Sz.	M.	M.	Gy.	M.		V.
		619 2.3.	639 2.3.	627 2.3.	637 2.3.	605 1.2.3	623 2.3.		659 3.
—	Bucuresti..... i.	—	—	—	—	13 10	—	—	—
—	Brassó (Brasov) ... i.	—	—	—	—	18 34	—	—	—
—	Arad i.	—	—	—	—	7 20	—	—	—
—	Curtici (Kürtös)..... i.	—	—	—	—	8 34	—	—	—
—	Lökösháza é.	—	—	—	—	8 45	—	—	—
4	Lökösháza X (855) ... i.	22 13	—	—	6 48	9 20	—	—	17 40
7	Bánhídi major m. h.....	X22 20	—	—	X6 54	—	—	—	—
13	Országút m. h. Y	X22 25	—	—	X6 58	—	—	—	—
—	Kétegyháza (334, 335) X é. L. 1164	22 35	—	—	7 06	9 35	—	—	17 58
—	Mezőhegyes (334) ... i.	19 11	—	—	5 12	8 14	—	—	16 40
—	Elek (335) i.	21 00	—	—	6 21	9 11	—	15 15	18 00
18	Kétegyháza (334, 335) X i. L. 1164	22 40	—	—	7 11	9 36	—	—	18 19
22	Kétegyházai tanyák m. h.	X22 48	—	—	X7 17	—	—	—	—
29	Újkigyós MÁV Y	22 57	—	—	7 25	—	—	—	18 38
—	Békéscsaba X (151) L. 1160 é.	23 10	—	—	7 35	9 58	—	—	18 51
—	Orosháza (151) i.	20 29	—	—	—	9 26	—	—	—
—	Kötegyán (151) i.	18 11	—	—	—	6 16	12 45	—	—
—	Gyula (151) i.	18 53	—	—	—	9 25	13 27	—	—
35	Békéscsaba (151) X L. 1160 i.	0 22	2 44	4 15	—	10 10	14 00	—	—
40	Mezőmgyer m. h..... i.	0 31	X2 53	4 24	—	—	14 09	—	—
—	Békés-Földvár (143)..... é.	0 38	2 58	4 32	—	10 23	14 17	—	—
—	Békés (143) i.	22 21	—	4 04	—	10 00	13 56	—	—
47	Békés-Földvár (143) i.	0 42	—	4 33	—	10 24	14 18	—	—
55	Mezőberény L. 1160... i.	0 56	—	4 45	—	10 34	14 30	—	—
66	Köröstarcsai tanyák Y	1 11	—	4 58	—	—	14 42	—	—
—	Gyoma ♀ (141) L. 1169 é.	1 25	—	5 14	—	10 54	14 58	—	—
—	Déaványa (144)..... i.	22 55	—	—	—	6 23	13 41	—	—
74	Gyoma ♀ (144) L. 1169 i.	1 40	—	5 24	—	10 56	15 01	—	—
85	Nagylapos i.	1 52	—	5 38	—	—	15 15	—	—
—	Mezőtúr X 148, 149)..... é. L. 1173	2 05	—	5 54	—	11 17	15 31	—	—
—	Túrkeve (148) i.	21 53	—	—	—	8 06	14 05	—	—
—	Szarvas (149) i.	23 00	—	5 26	—	10 40	—	—	—
93	Mezőtúr X (148, 149) ... i.	2 20	—	6 03	—	11 18	15 35	—	—
98	Csugar i.	2 31	—	6 15	—	—	15 46	—	—
100	Kispó m. h. i.	2 40	—	X6 24	—	—	X15 55	—	—
108	Pusztapó Y	2 46	—	6 30	—	—	16 02	—	—
—	Pusztatenyő (141) é.	2 56	—	6 42	—	11 42	16 14	—	—
—	Kunszentmárton (141) i.	—	—	—	—	5 41	14 49	—	—
112	Pusztatenyő (141) i.	2 57	—	6 43	—	11 43	16 16	—	—
—	Tenyőszállás megálló..... i.	—	—	X6 49	—	—	16 23	—	—
115	Szajol (133, 141) { é. i.	3 07 3 08	—	6 56 6 57	—	11 53 11 54	16 30 16 37	—	—
122	Szolnok-Alcsi m. h. i.	—	—	7 08	—	—	16 48	—	—
125	Szolnok X L. 1156, 1171 é. (109, 110, 111, 120, 141, 142)	3 26	—	7 17	—	12 09	16 57	—	—
226	Szolnok X L. 1156, 1171 i.	5 40	—	8 03	—	12 18	18 37	18 53	—
—	Budapest nyugati pu. X... é.	8 20	—	—	—	—	—	—	—
—	Budapest keleti pu. X... é.	8 35	—	10 25	—	13 50	20 20	22 10	—
—	Bpest keleti pu. } (1) ... i. Wien Ostbhf. ... } (1) ... é.	—	—	—	—	14 30 19 20	—	—	—

144. Nagyvárad—Gyoma.

© Sz. l. 1307, 1308, 1309, 1310, 2066

				M. 1649a 8210 2.3.	M. 1647a 8212 2.3.	M. 1645a 8214 2.3.	M. 8228 2.3.	Km	(Szegedi út.)	M. 8217 1642a 2.3.	M. 8215 1644a 2.3.	M. 8223 2.3.	M. 8211 1648a 2.3.				
—	—	—	—	—	—	—	—	—	é. Nagyvárad (135,137,190) © é.	7 28	—	14 41	—	22 31	—	—	—
—	—	—	—	—	—	—	—	6	U. Össipusztá (151) A	7 15	—	14 28	—	22 18	—	—	—
—	—	—	—	—	—	—	—	9	U. Biharszentandrás A	7 08	—	14 21	—	×22 08	—	—	—
—	—	—	—	—	—	—	—	12	U. Ujpalota m. h.	7 01	—	14 14	—	×22 02	—	—	—
—	—	—	—	—	—	—	—	17	U. Kőrösgyéres A	6 50	—	14 08	—	21 52	—	—	—
—	—	—	—	—	—	—	—	23	U. Vizesgyán m. h.	6 38	—	13 51	—	×21 40	—	—	—
—	—	—	—	—	—	—	—	25	U. Kőrösszeg A	6 34	—	13 47	—	21 37	—	—	—
—	—	—	—	—	—	—	—	29	U. Kőrösnagyharsány A	6 26	—	13 39	—	×21 29	—	—	—
—	—	—	—	—	—	—	—	33	U. Kőrösszakál ♀ A	6 18	—	13 31	—	21 22	—	—	—
—	—	—	—	—	—	—	—	39	U. Nagytóti pusztá m. h.	×6 05	—	×13 18	—	×21 09	—	—	—
—	—	—	—	—	—	—	—	43	U. Komádi A	5 57	—	13 10	—	21 01	—	—	—
—	—	—	—	—	—	—	—	46	U. Dobai pusztá m. h.	×5 51	—	×13 04	—	×20 45	—	—	—
—	—	—	—	—	—	—	—	51	U. Ihráz m. h.	×5 44	—	×12 57	—	×20 38	—	—	—
—	—	—	—	—	—	—	—	58	U. Kótpusztá A	×5 36	—	×12 49	—	×20 30	—	—	—
—	—	—	—	—	—	—	—	63	é.) Vésztő { é.	5 27	—	12 40	—	20 21	—	—	—
—	—	—	—	—	—	—	—	76	é.) Szeghalom (146) é.	5 07	—	12 35	16 06	20 16	—	—	—
—	—	—	—	—	—	—	—	—	é.) Szeghalom (146) é.	4 48	—	12 16	15 47	19 57	—	—	—
—	—	—	—	—	—	—	—	—	é.) Püspökladány (146) ... é.	—	—	7 45	—	18 29	—	—	—
—	—	—	—	—	—	—	—	—	é.) Szeghalom (146) é.	4 47	—	12 15	15 46	19 56	—	—	—
—	—	—	—	—	—	—	—	83	U. Kőrösladány Sz. l. 1160, 1169 A	4 37	—	12 05	15 36	19 46	—	—	—
—	—	—	—	—	—	—	—	91	U. Kéthalom m. h. A	×4 25	—	11 53	15 24	19 34	—	—	—
—	—	—	—	—	—	—	—	97	é.) Dévaványa (147) é.	4 16	—	11 44	15 15	19 25	—	—	—
—	—	—	—	—	—	—	—	—	é.) Bpest ny. pu. (120,147) é.	11 00	—	—	—	—	—	—	—
—	—	—	—	—	—	—	—	—	é.) Kísújszállás (147) ... é.	7 28	—	12 52	19 36	—	—	—	—
—	—	—	—	—	—	—	—	—	é.) Dévaványa (147) é.	4 11	—	11 39	15 00	19 20	—	—	—
—	—	—	—	—	—	—	—	108	U. Ózedmajor m. h. A	×3 58	—	×11 26	×14 47	×19 07	—	—	—
—	—	—	—	—	—	—	—	109	U. Póhalom m. h. A	×3 50	—	×11 18	×14 39	×18 59	—	—	—
—	—	—	—	—	—	—	—	112	U. Gyoma-Nagyszállás ... A	—	—	—	—	—	—	—	—
—	—	—	—	—	—	—	—	115	é.) Gyoma ♀ (140) Sz. l. 1169 é.	3 42	—	11 10	14 31	18 51	—	—	—
—	—	—	—	—	—	—	—	—	é.) Bpest k. pu. (140) ... é.	—	—	5 57	—	15 30	—	—	—

145. Kötegyán—Vésztő.

				M. 8330 2.3.	M. 8336 2.3.	M. 8338 2.3.	Km	(Szegedi út.)	M. 8337 2.3.	M. 8333 2.3.	M. 8331 2.3.					
—	—	—	—	4 29	15 36	20 59	—	é. Kötegyán (151) é.	6 04	—	17 41	—	22 40	—	—	—
—	—	—	—	4 34	15 41	21 04	8	U. Méhkerék m. h. A	5 58	—	17 35	—	22 34	—	—	—
—	—	—	—	4 45	15 52	21 15	10	U. Sarkadkeresztúr A	5 48	—	17 25	—	22 24	—	—	—
—	—	—	—	×4 50	×15 57	×21 20	13	U. Nagygyanté A	×5 41	—	×17 18	—	×22 17	—	—	—
—	—	—	—	5 01	16 08	21 31	20	U. Okány A	5 30	—	17 07	—	22 06	—	—	—
—	—	—	—	5 12	16 19	21 42	29	é.) Vésztő é.	5 16	—	16 53	—	21 52	—	—	—

151. Szeged—Békéscsaba—Nagyvárad

Km	(Szegedi út.)	Sz.			S.			Sz.	M.	Sz.
		1620	1620	2.3.	1602	2.3.	1614	1618	1648	
	Bpest nyugati pu. (150)	—	—	—	—	—	7 40	—	17 40	
	1.1004, 1189, 1190, 1198, 1212 Szeged X (150, 156, 157) i.	—	3 52	—	—	—	14 02	18 25	20 54	
	Szeged rendező pu. i.	—	—	—	—	—	—	—	—	
7	Szeged-Rókus X (156) i.	—	4 02	—	8 15	—	14 16	18 35	21 03	
12	Baktó m. h. i.	—	4 07	—	8 18	—	14 21	18 42	21 04	
17	Algyő i.	—	4 13	—	—	—	x14 29	x18 49	—	
20	Sártó m. h. i.	—	4 20	—	—	—	14 38	18 56	21 14	
22	Vajhát m. h. i.	—	x4 25	—	—	—	x14 43	x19 00	—	
25	Kopáncs i.	—	x4 29	—	—	—	x14 48	x19 04	x21 19	
28	Kishomok m. h. i.	—	4 33	—	—	—	14 54	19 08	21 22	
30	Hódmezővásárhely népkert i.	—	x4 38	—	—	—	x14 59	x19 13	x21 25	
32	Hódmezővásárhely i.	—	4 42	—	—	—	15 04	19 17	21 29	
	Hódmezővásárhely (441, 455) i.	—	4 47	—	8 43	—	15 06	19 18	21 29	
	Szentes (141) i.	—	7 35	—	9 40	—	16 19	20 33	—	
	Hódmezővásárhely (444, 455) i.	—	4 59	—	8 53	—	15 24	19 34	21 42	
38	Ráros m. h. i.	—	x5 06	—	—	—	x15 33	—	x21 49	
41	Csomorkány m. h. i.	—	x5 10	—	—	—	x15 36	—	x21 53	
43	Kútvolgyi Gyógyintézet i.	—	5 14	—	—	—	15 44	19 47	21 57	
46	Sóshalom m. h. i.	—	x5 19	—	—	—	15 49	x19 52	x22 02	
48	Kutasi-puszta m. h. i.	—	x5 23	—	—	—	15 53	x19 55	x22 06	
50	Vásárhelykutas i.	—	x5 28	—	—	—	15 58	19 59	22 11	
53	Szökehalom m. h. i.	—	x5 33	—	—	—	16 04	x20 04	x22 16	
55	Kakasszéki-fürdő m. h. i.	—	5 37	—	—	—	16 08	20 07	22 20	
56	Póshalom i.	—	x5 40	—	—	—	16 11	—	x22 23	
62	Orosháza X (149, 152) i.	—	5 47	—	9 24	—	16 19	20 16	22 30	
	Mezőhegyes (149) i.	—	6 53	—	—	—	—	21 33	—	
	Orosháza X (149, 152) i.	—	6 28	—	9 26	—	16 29	20 29	—	
68	Monori tanyák m. h. i.	—	x6 35	—	—	—	x16 36	—	—	
71	Orosházi tanyák i.	—	6 42	—	—	—	16 43	20 39	—	
77	Csorvás i.	—	6 52	—	x9 42	—	16 53	20 48	—	
81	Telekgerendás m. h. i.	—	x6 58	—	—	—	x16 59	x20 53	—	
88	Gerendás i.	—	7 07	—	—	—	17 08	21 00	—	
92	Fürjes m. h. i.	—	x7 14	—	—	—	x17 15	—	—	
97	Békéscsaba X (140) i.	—	7 22	—	10 03	—	17 23	21 12	—	
	1160, 1160a, 1161, 1162	—	—	—	—	—	—	—	—	
	Bpest keleti pu. (140) i.	—	13 50	—	13 50	—	—	8 35	—	
	Az összes vonatknál 2. 3. oszt.	—	—	M. 1642	—	M. 1634	—	Sz. 1638	M. 1628	
	Bpest keleti pu. (140) ... i.	—	—	—	—	5 57	15 30	—	—	
	Békéscsaba X (140) (1160) i.	—	7 44	8 50	10 11	14 19	19 50	—	—	
103	Fényesi szőlők m. h. i.	—	x7 52	8 59	—	14 28	x19 59	—	—	
106	Bicere m. h. i.	—	x7 56	9 03	—	14 32	x20 02	—	—	
113	Gyula ♀ (336) l. 1164... i.	—	8 06	9 13	10 27	14 42	20 12	—	—	
116	Remete m. h. i.	—	8 10	—	10 28	14 44	20 15	—	—	
119	Gyula városmező m. h. i.	—	x8 15	—	—	14 50	x20 20	—	—	
120	József-szanatórium m. h. i.	—	x8 21	—	—	14 56	x20 24	—	—	
121	József-szanatórium m. h. i.	—	8 26	—	—	15 00	20 27	—	—	
126	Sarkadi cukorgyár m. h. i.	—	8 33	—	—	15 08	x20 33	—	—	
133	Sarkad i.	—	8 38	—	—	15 12	20 38	—	—	
	Kötegyán (145) i.	—	8 47	—	—	15 21	20 47	—	—	
	Vésztő (145) i.	M. 1632a	—	—	—	16 19	21 42	—	—	
	Kötegyán (145) i.	2.3.	6 11	8 48	—	15 31	20 48	—	22 47	
139	Barmódpuszta m. h. i.	x6 20	8 58	—	—	15 40	x20 57	—	22 57	
147	Nagyszalonta l. 1308..... i.	6 32	9 16	1309, 1310, 1311, 2066.	11 03	15 58	21 15	—	23 08	
151	Madarász m. h. i.	6 38	x9 21	—	—	x16 03	x21 20	—	—	
154	Ináncsi halastó m. h. i.	6 45	x9 27	—	—	x16 09	x21 26	—	—	
160	Cséffa i.	6 55	9 36	—	11 16	16 18	21 35	—	—	
164	Gyapjú m. h. l. 1308 ... i.	7 02	x9 43	—	—	16 26	x21 42	—	—	
170	Váradles l. 1308 i.	7 13	9 53	—	—	16 39	21 52	—	—	
175	Mácsapuszta m. h. i.	x7 20	x9 59	—	—	x16 46	x21 58	—	—	
181	Óssipuszta (144) i.	7 30	10 08	—	—	16 55	22 07	—	—	
187	Nagyvárad X (135, 137, 190) i.	7 39	10 17	—	11 44	17 04	22 16	—	—	

Közvetlen összeköttetés Szeged—Szatmárnémeti—Kőrosmező

Baja—Szabadka—Nagyvárad közlek. VI. 29—IX. 8.

187. Nagyvárad—Püspökfürdő

Sz.	Sz.	Sz.	Sz.	Sz.	Sz.	Sz.	Sz.				Sz.	Sz.	Sz.	Sz.	Sz.	Sz.	Sz.	Sz.	
7720	7722	7732	7742	7724	7726	7736	7728			(Kolozsvári út.)	7727	7737	7747	7725	7723	7733	7721	7731	
2.3.	2.3.	2.3.	2.3.	2.3.	2.3.	2.3.	2.3.		Km		2.3.	2.3.	2.3.	2.3.	2.3.	2.3.	2.3.	2.3.	
6 00	8 10	†10 00	12 00	14 25	†16 05	17 45	20 15	—	—	☞ 1. 1307, 1308, 1309, 1310, 1311	7 44	9 46	†11 25	13 20	15 20	†17 30	19 25	22 02	—
6 07	8 17	10 07	12 06	14 32	16 12	17 51	20 21	—	—	†. Nagyvárad	7 88	9 39	11 19	13 14	15 14	17 24	19 19	21 56	—
6 08	8 18	10 08	12 07	14 34	16 14	17 52	20 22	—	—	†. } Nagyvárad-Velence { †.	7 57	9 38	11 18	13 13	15 12	17 23	19 18	21 54	—
6 19	8 29	10 19	12 18	14 45	16 24	18 03	20 33	—	9	†. Rontó m. h.	7 29	9 30	11 10	13 05	15 04	17 15	19 10	21 46	—
6 22	8 32	†10 22	12 21	14 50	†16 27	18 07	20 37	—	12	†. Püspökfürdő	7 24	9 25	†11 05	13 00	14 59	†17 10	19 05	21 41	—

187a Nagyvárad—Félicsfürdő—Kardó.

M.	M.	M.	M.	M.	M.	M.	M.				M.	M.	M.	M.	M.	M.	M.	M.	
7622	7632	7642	7624	7634	7626	7628	7638			(Kolozsvári út.)	7627	7637	7647	7625	7633	7623	7621	7631	
2.3.	2.3.	2.3.	2.3.	2.3.	2.3.	2.3.	2.3.		Km		2.3.	2.3.	2.3.	2.3.	2.3.	2.3.	2.3.	2.3.	
6 15	8 31	†10 21	12 15	14 00	†16 26	18 00	20 30	—	—	☞ 1. 1307, 1308, 1309, 1310, 1311	7 30	9 30	†11 10	13 05	15 45	†17 15	18 55	21 47	—
6 24	8 39	10 28	12 23	14 09	16 34	18 09	20 39	—	4	†. Nagyvárad-Velence ...	7 24	9 24	11 04	12 59	15 39	17 09	18 49	21 41	—
6 35	8 50	10 39	12 34	14 20	16 45	18 20	20 50	—	9	†. Rontó m. h.	7 14	9 15	10 55	12 49	15 30	17 00	18 39	21 31	—
6 45	8 55	†10 44	12 39	14 30	†16 50	18 24	20 58	—	11	†. Félicsfürdő	7 09	9 10	†10 50	12 44	15 25	†16 55	18 34	21 26	—
6 55	—	—	—	14 40	—	—	21 08	—	15	†. Kardó	7 00	—	—	—	15 14	—	—	21 18	—

189. Bánffyhunyard—Zentelke.

					Sz.	Sz.					Sz.	Sz.						
					6922	6924				(Kolozsvári út.)	6927	6923						
					2.3.	2.3.			Km		2.3.	2.3.						
—	—	—	—	—	6 40	14 30	—	—	—	☞ 1. 1318, 1319	—	7 30	15 30	—	—	—	—	—
—	—	—	—	—	6 46	14 36	—	—	2	†. Bánffyhunyard	—	7 24	15 24	—	—	—	—	—
—	—	—	—	—	7 00	14 50	—	—	7	†. Bánffyhunyard Vásártér	—	7 10	15 10	—	—	—	—	—
										†. Zentelke								

190. Bpest ^{keleti}nyugati pu.—Nagyvárad—Kolozsvár—Dés—Déda—Sepsiszentgyörgy.

Km	(Kolozsvár úr.) © Sz. l. 1307, 2066	Sz. 520 2.3.	Sz. 530 2.3.	Gy. ● 502 1.2.3.	Sz. 544 2.3.	Sz. 536 2.3.
—	Wien Ostbhf (1)..... f.	—	—	—	—	—
—	Budapest keleti pu. X } (120) f.	17 35	—	7 15	—	—
—	Budapest nyugati pu. X } (120) f.	—	20 10	—	—	—
—	Püspökladány X (147) } f.	21 23	1 27	10 14	—	—
179	Sz. l. 1156, 1160, 1311 Püspökladány X (120, 146) ... f.	21 50	5 40	10 20	—	—
188	Báránd	23 02	5 51	—	—	—
199	Sáp	23 17	6 04	—	—	—
207	Szentkozma	23 28	6 14	—	—	—
219	Berettyóújfalú Sz. l. 1169 ...	23 41	6 25	10 52	—	—
221	Mezőpeterd	23 52	6 35	—	—	—
224	Feketenagytanya m. h.....	23 57	6 40	—	—	—
229	Biharkeresztes	23 06	6 51	—	—	—
231	Artánd m. h.....	23 18	6 57	—	—	—
237	Bors m. h.	23 22	7 04	—	—	—
241	Biharpüspöki (135, 137) ©... } f.	23 29	7 10	11 20	—	—
247	Nagyvárad X (144, 151, 187, 188) } f.	23 31	7 12	11 20	—	—
247	Sz. l. 1300, 1311, 1307, 1103, 1310, 2066 } f.	23 40	7 20	11 27	—	—
250	Nagyvárad-Velence (187, 188) } f.	0 35	7 55	11 47	14 10	16 18
257	Fugyvásárhely Sz. l. 1310 ...	0 41	8 01	—	14 16	16 24
265	Mezőszakadát Sz. l. 1310 ...	0 43	8 03	—	14 18	16 26
268	Mezőszakadát felső m. h. ...	1 03	8 14	—	14 29	16 37
272	Mezőtelegd Sz. l. 1310.....	1 08	8 23	—	14 38	16 46
276	Mezőtelki	1 18	8 28	—	14 43	16 51
280	Cécke m. h.	1 27	8 37	12 13	14 52	17 00
283	Élesd Sz. l. 1310	1 34	8 46	—	15 01	17 09
285	Élesd felső m. h.....	1 50	8 53	12 27	15 08	17 16
290	Rikosd	1 55	8 02	—	15 20	17 25
295	Rév	2 05	8 07	—	15 25	17 30
297	Rév felső m. h.	2 24	8 17	12 41	15 35	17 40
299	Zichybarlang m. h.	2 29	8 28	—	15 49	17 52
302	Vársonkolyos.....	2 35	8 33	—	15 54	17 57
306	Kőrösbánlaka m. h.	2 40	8 39	—	16 00	18 03
308	Barátka.....	2 48	8 44	—	16 05	18 08
312	Jádvölgy alsó m. h.....	2 57	8 49	—	16 12	18 14
318	Jádvölgy kit.	3 04	8 56	12 56	16 16	18 18
324	Királyhágó Sz. l. 1310	3 08	9 03	—	—	18 25
324	Feketető m. h.	3 16	9 07	—	—	18 29
329	Csucsá Sz. l. 1310, 1314, 1315, 1318 } f.	3 29	9 15	—	—	18 37
329		3 35	9 28	—	—	18 50
329		3 35	9 34	13 20	—	18 56

Folytatása a következő oldalon

1

2

3

4

5

6

7

8

9

10

11

12

13

14

15

16

17

K. H.		Sz.	Sz.	M.	S.	Sz.	Sz.	Gy.	Sz.	Sz.	Sz.	Sz.	Sz.
		2020	520	542	510	532	534	502	536	2.3.	2.3.	2.3.	2.3.
329	Csucsá ☞ ☞ l. 1310, 1314, 1315, 1318 ☞	—	—	—	—	—	—	—	—	—	—	—	—
336	Kissebes ☞ l. 1318..... ☞	—	—	—	—	—	—	—	—	—	—	—	—
339	Sebesvár m. h. ☞ l. 1318..... ☞	—	—	—	—	—	—	—	—	—	—	—	—
342	Malomszeg ☞ l. 1319..... ☞	—	—	—	—	—	—	—	—	—	—	—	—
351	Bánffyhunad (189) ☞ ☞ 1318, 1319 ☞	—	—	—	—	—	—	—	—	—	—	—	—
356	Zsobok-Kispetri m. h. ☞	—	—	—	—	—	—	—	—	—	—	—	—
362	Sztána ☞	—	—	—	—	—	—	—	—	—	—	—	—
368	Jegenye kit. ☞	—	—	—	—	—	—	—	—	—	—	—	—
370	Egeres község m. h. ☞	—	—	—	—	—	—	—	—	—	—	—	—
373	Egeresi gipszgyárak..... ☞	—	—	—	—	—	—	—	—	—	—	—	—
375	Darócbugártelke ☞	—	—	—	—	—	—	—	—	—	—	—	—
377	Mákófalva m. h. ☞	—	—	—	—	—	—	—	—	—	—	—	—
381	Magyargorbó ☞	—	—	—	—	—	—	—	—	—	—	—	—
387	Magyarnádas m. h. ☞	—	—	—	—	—	—	—	—	—	—	—	—
389	Méra ☞ l. 1319..... ☞	—	—	—	—	—	—	—	—	—	—	—	—
393	Szucság m. h. ☞	—	—	—	—	—	—	—	—	—	—	—	—
396	Kisbács m. h. ☞	—	—	—	—	—	—	—	—	—	—	—	—
401	Kolozsvár ☞ ☞ l. 1317, 1318 ☞	—	—	—	—	—	—	—	—	—	—	—	—
—	1318a, 1319, 1620, 2113, 2119 ☞	—	—	—	—	—	—	—	—	—	—	—	—
—	Szamosfalva-fürdő m. h. ☞	—	—	—	—	—	—	—	—	—	—	—	—
405	Szamosfalva ☞ l. 1320... ☞	—	—	—	—	—	—	—	—	—	—	—	—
411	Dezmér m. h. ☞	—	—	—	—	—	—	—	—	—	—	—	—
413	Apahida ☞ (201) (190a) ☞	—	—	—	—	—	—	—	—	—	—	—	—
—	☞ l. 1320 ☞	—	—	—	—	—	—	—	—	—	—	—	—
413	Apahida ☞ (201, 190a) ☞	—	—	—	—	—	—	—	—	—	—	—	—
418	Kolozs-Kolozskara ☞ (190a) ☞	—	—	—	—	—	—	—	—	—	—	—	—
—	Tunel..... ☞	—	—	—	—	—	—	—	—	—	—	—	—
—	Székelykocsárd ☞	—	—	—	—	—	—	—	—	—	—	—	—
—	Marosvásárhely (220) ☞	—	—	—	—	—	—	—	—	—	—	—	—
—	Brassó ☞	—	—	—	—	—	—	—	—	—	—	—	—
—	Bucaresti ☞	—	—	—	—	—	—	—	—	—	—	—	—
413	Apahida ☞ l. (1320)..... ☞	—	—	—	—	—	—	—	—	—	—	—	—
422	Alsózsuk ☞ l. 1320, 2113 ... ☞	—	—	—	—	—	—	—	—	—	—	—	—
427	Válaszút m. h. ☞ l. 1320, 2113 ☞	—	—	—	—	—	—	—	—	—	—	—	—
430	Bonchida ☞ l. 2113 ☞	—	—	—	—	—	—	—	—	—	—	—	—
436	Nagyiklód ☞ l. 1320 ☞	—	—	—	—	—	—	—	—	—	—	—	—
440	Dergeleg ☞ l. 1320 ☞	—	—	—	—	—	—	—	—	—	—	—	—
456	Szamosújvár ☞ l. 1320..... ☞	—	—	—	—	—	—	—	—	—	—	—	—
452	Néma Felső ☞ l. 1320 ☞	—	—	—	—	—	—	—	—	—	—	—	—
455	Néma alsó m. h. ☞	—	—	—	—	—	—	—	—	—	—	—	—
460	Dés ☞ (200) ☞ l. 1320 ☞	—	—	—	—	—	—	—	—	—	—	—	—
—	Nagybánya (191) ☞	—	—	—	—	—	—	—	—	—	—	—	—

Folytatása a következő oldalon

1 2 3 4 5 6 7 8 9 10 11 12 13 14 15 16

Az előző oldal folytatása

Km		1	2	3	4	5	6	7	8	9	10	11	12	13	14	15	16
		Sz. 2020 2.3.				S. 1910 1.2.3.						o Gy. 502 1.2.3.		Sz. 528 2.3.			
—	Budapest nyugati pu.... i.	—	—	—	—	18 00	—	—	—	—	—	—	—	7 20	—	—	—
—	Debrecen } (120) i.	—	—	—	—	22 41	—	—	—	—	—	—	—	12 29	—	—	—
—	Szatmárnémeti } i.	—	—	—	—	20 24	—	—	—	—	—	—	—	13 03	—	—	—
—	Nagykároly } i.	—	—	—	—	0 16	—	—	—	—	—	—	—	14 30	—	—	—
—	Zilah (200) } (200) i.	—	4 26	—	—	2 10	—	—	—	—	—	—	—	17 10	—	—	—
—	Zsibó } i.	—	5 21	—	—	3 16	—	—	—	—	—	—	—	18 34	—	—	—
—	Dés } i.	—	7 46	—	—	5 08	—	—	—	—	—	—	—	21 00	—	—	—
—	Dés X (200) l. 1320 i.	—	8 00	—	—	5 30	—	—	—	—	—	—	—	22 05	—	—	—
464	Kozárvár m. h. l. 1320 i.	—	8 07	—	—	—	—	—	—	—	—	—	—	22 12	—	—	—
—	(205) } i.	—	—	—	—	—	—	—	—	—	—	—	—	22 22	—	—	—
469	Baca m. h. l. 1320 i.	—	8 17	—	—	—	—	—	—	—	—	—	—	22 30	—	—	—
472	Retteg l. 1320 i.	—	8 25	—	—	5 48	—	—	—	—	—	—	—	22 39	—	—	—
477	Csicsókeresztúr m.h. l. 1320 i.	—	8 34	—	—	—	—	—	—	—	—	—	—	22 45	—	—	—
480	Várkudu l. 1320 i.	—	8 40	—	—	—	—	—	—	—	—	—	—	22 53	—	—	—
485	Bethlen X (205) l. 1320 i.	—	8 48	—	—	6 06	—	—	—	—	—	—	—	—	—	—	—
—	Oradna (205) i.	—	—	—	—	—	—	—	—	—	—	—	—	—	—	—	—
—	Bethlen X (205) l. 1320 i.	—	8 58	—	—	6 11	—	—	—	—	—	—	—	22 56	—	—	—
493	Somkerék l. 1320 i.	—	9 11	—	—	6 24	—	—	—	—	—	—	—	23 09	—	—	—
496	Sajóudvarhely m. h. i.	—	9 18	—	—	—	—	—	—	—	—	—	—	23 16	—	—	—
499	Sajószentandrás l. 1320 i.	—	9 24	—	—	—	—	—	—	—	—	—	—	23 22	—	—	—
504	Kentelke (202) l. 1320 i.	—	9 33	—	—	6 40	—	—	—	—	—	—	—	23 31	—	—	—
—	Marosvásárhely (225) i.	—	—	—	—	—	—	—	—	—	—	—	—	—	—	—	—
—	Kentelke (202) l. 1320 i.	—	9 35	—	—	6 41	—	—	—	—	—	—	—	—	—	—	—
506	Sajómagyarós m. h. i.	—	9 41	—	—	—	—	—	—	—	—	—	—	23 32	—	—	—
511	Szeretfalva X l. 1320 i.	—	9 48	—	—	6 50	—	—	—	—	—	—	—	23 38	—	—	—
—	Szeretfalva X i.	—	10 06	—	—	7 05	—	—	—	—	—	—	—	23 45	—	—	—
517	Bessenyő m. h. i.	—	10 18	—	—	7 05	—	—	—	—	—	—	—	0 05	—	—	—
521	Beszterce X (203) l. 1324, i.	—	10 26	—	—	7 17	—	—	—	—	—	—	—	0 17	—	—	—
—	Szeretfalva X (203) l. 1320 i.	—	—	—	—	7 25	—	—	—	—	—	—	—	0 25	—	—	—
518	Bilak m. h. l. 2149 i.	—	—	—	—	7 00	—	—	—	—	—	—	—	23 55	—	—	—
520	Sajónagyfalu i.	—	—	—	—	7 11	—	—	—	—	—	—	—	0 06	—	—	—
529	Nagysajó l. 2149 i.	—	—	—	—	7 18	—	—	—	—	—	—	—	0 13	—	—	—
534	Kissajó m. r. h. l. 2149 i.	—	—	—	—	7 34	—	—	—	—	—	—	—	0 29	—	—	—
541	Monorfalva l. 2149 i.	—	—	—	—	7 45	—	—	—	—	—	—	—	0 40	—	—	—
550	Alsórépa i.	—	—	—	—	8 01	—	—	—	—	—	—	—	0 56	—	—	—
553	Monosfalu m. h. i.	—	—	—	—	8 22	—	—	—	—	—	—	—	1 17	—	—	—
558	Déda X i.	—	—	—	—	8 29	—	—	—	—	—	—	—	1 24	—	—	—
—	Déda } (220) i.	—	—	—	—	8 35	—	—	—	—	—	—	—	1 30	—	—	—
—	Marosvásárhely } i.	—	—	—	—	9 10	—	—	—	—	—	—	—	5 45	—	—	—
—		—	—	—	—	11 00	—	—	—	—	—	—	—	7 40	—	—	—

■ Bpest nyugati pu.—Marosvásárh. és Sepsiszentgyörgy
 1.2.3. Budapesti nyugati pu.—Marosvásárhely
 2.3. Bpest nyug. pu.—Kézdivásárhely X Bpest nyug. pu.—Sepsiszentgyörgy

● Szeretfalvától személyvonat

Δ (Beállítás napjától)

o Szeretfalvától sebesvonat

16 18 Bpest kel. pu.—Kolozsvár—Marosvásárhely és Sepsiszentgy. X Bpest kel. pu.—Sepsiszentgy. Δ
 16 51 Marosvásárhely—Beszterce K 2. Bpest kel. pu.—Marosvásárh. és Sepsiszentgyörgy Δ
 20 22 Kolozsvár—Sepsiszentgyörgy
 16 54
 17 20
 22 30
 17 21
 17 30
 17 50
 18 02
 18 10
 17 40
 18 07
 18 31
 19 00
 19 30
 21 20

Km					Sz. 1910 1.2.3.						Sz. 502 1.2.3.		Sz. 528 2.3.			
	<i>Marosvásárhely</i> } (220) i.				6 25						16 45		21 40			
	<i>Déda</i> } (220) é.				8 10						18 35		23 30			
558	Déda X..... i.				9 05						19 25		2 05			
562	Déda felső..... i.				9 14						19 41		2 14			
567	Ratosnya..... i.				9 25						20 00		2 25			
578	Szalárdtelep m. h. i.				9 42								2 42			
580	Palotailva..... i.				9 49								2 49			
585	Kelemenhavas..... i.				9 58								2 58			
588	Bánffyháza m. h..... i.				10 04								3 04			
593	Gödemesterháza..... i.				10 13								3 13			
602	Maroshévíz ☞ I. 1327 ... i.				10 31								3 31			
608	Galócási gőzfűrés m. h. ... i.				10 41								3 41			
616	Gyergyóhodos..... i.				10 52								3 52			
624	Ditró-Gyergyóremete..... i.				11 06								4 06			
632	Szárhegy m. h. ☞ I. 2111... Y				11 17								4 17			
636	Gyergyószentmiklós ☞ I. 1328, 1330b, 2112) é. i.				11 24								4 24			
640	Tekerópaták m. h. i.				11 39								4 36			
645	Vasláb..... i.				11 45								4 42			
655	Marosfő..... i.				11 54								4 51			
666	Csikszentdomokos..... i.				12 19								5 16			
669	Csikszenttamás m. h. i.				12 37								5 40			
671	Karcfalva m. h. i.				12 42								5 46			
676	Csikmadaras..... i.				12 47								5 52			
681	Csikrákos m. h. Y				12 56								6 02			
683	Madéfalva X (221) ☞ I. 2141 } é. i.				13 05								6 11			
692	Calkszereda X ☞ I. 1333, 1334, 2020, 2144 } i.				13 11								6 17			
696	Zsögödfürdő m. h. i.				13 21								6 30			
699	Csikszentkirály m. h. ☞ I. 1434, 2020 } i.				13 39								6 49			
704	Csikszentimre m. h. ☞ I. 1335 } i.				13 45								6 55			
705	Csikszentalmán-Csikszentmárton..... i.				13 52								7 02			
711	Csikverebes m. h. i.				13 58								7 08			
715	Tusnádközség..... i.				14 05								7 15			
720	Tusnádfürdő m. h. i.				14 13								7 23			
726	Sepsibükszád-Bálványosfűred..... i.				14 23								7 33			
730	Bükszád m. h. ☞ I. 1331... i.				14 32								7 42			
734	Málnásfürdő ☞ I. 1331..... i.				14 41								7 51			
739	Málnás m. h. ☞ I. 1331, 2115 } i.				14 46								7 56			
745	Sepsibodok ☞ I. 1331..... i.				14 54								8 04			
750	Sepsiaköröspatak-Biddófalva m. h. 1331 Y				15 00								8 10			
755	Sepsiszentgyörgy X (222) ☞ I. 1336, 1327, 1338, 1339, 1331, 2115) é. i.				15 10								8 20			
757	Kilyén m. h..... i.				15 17								8 27			
763	Uzon..... é.				15 25								8 35			
767	Kökös m. h. é.				16 00								6 10			
	<i>Brassó</i> é.				16 06								6 16			
					16 15								6 25			
					16 28								6 38			

190. Sepsiszentgyörgy—Déda—Dés—Kolozsvár—Nagyvárad—Bpest keleti nyugati pu.

Km	(Kolozsvári út.)	S. 501			V 547			Sz. 1909			V. 543			V. 541			Sz. 527		
		1.	2.	3.	1.	2.	3.	1.	2.	3.	1.	2.	3.	1.	2.	3.	1.	2.	3.
—	Brassó	—	—	—	—	—	—	—	—	—	—	—	—	—	—	—	—	—	—
5	Kökös m. h.	—	—	—	—	—	—	—	—	—	—	—	—	—	—	—	—	—	—
10	Uzon	—	—	—	—	—	—	—	—	—	—	—	—	—	—	—	—	—	—
18	Kilyén m. h.	—	—	—	—	—	—	—	—	—	—	—	—	—	—	—	—	—	—
18	Sepsiszentgyörgy (222) 	—	—	—	—	—	—	—	—	—	—	—	—	—	—	—	—	—	—
	l. 1331, 1337, 1338, 1339, 2115	—	—	—	—	—	—	—	—	—	—	—	—	—	—	—	—	—	—
18	Sepsikőröspatak-Gldófalva m. h.	—	—	—	—	—	—	—	—	—	—	—	—	—	—	—	—	—	—
23	Sepsibodok l. 1331	—	—	—	—	—	—	—	—	—	—	—	—	—	—	—	—	—	—
80	Málnás m. h. l. 1331, 2115	—	—	—	—	—	—	—	—	—	—	—	—	—	—	—	—	—	—
84	Málnásfürdő l. 1331	—	—	—	—	—	—	—	—	—	—	—	—	—	—	—	—	—	—
89	Bükszád m. h. l. 1331	—	—	—	—	—	—	—	—	—	—	—	—	—	—	—	—	—	—
42	Sepsibükszád-Bálványosfűred	—	—	—	—	—	—	—	—	—	—	—	—	—	—	—	—	—	—
48	Tusnádfürdő m. h.	—	—	—	—	—	—	—	—	—	—	—	—	—	—	—	—	—	—
53	Tusnádközség	—	—	—	—	—	—	—	—	—	—	—	—	—	—	—	—	—	—
57	Csikverebes m. h.	—	—	—	—	—	—	—	—	—	—	—	—	—	—	—	—	—	—
62	Csikszentalmos-Csikszentmárton	—	—	—	—	—	—	—	—	—	—	—	—	—	—	—	—	—	—
65	Csikszentimre m. h. ▲	—	—	—	—	—	—	—	—	—	—	—	—	—	—	—	—	—	—
68	Csikszentkirály m. h. ▲	—	—	—	—	—	—	—	—	—	—	—	—	—	—	—	—	—	—
73	Zsögödfürdő m. h. ©	—	—	—	—	—	—	—	—	—	—	—	—	—	—	—	—	—	—
76	Csikszoreda l. 1333, 1334, 2020, 2144	—	—	—	—	—	—	—	—	—	—	—	—	—	—	—	—	—	—
84	Madéfalva (221) l. 2141	—	—	—	—	—	—	—	—	—	—	—	—	—	—	—	—	—	—
87	Csikrákos m. h.	—	—	—	—	—	—	—	—	—	—	—	—	—	—	—	—	—	—
92	Csikmadaras	—	—	—	—	—	—	—	—	—	—	—	—	—	—	—	—	—	—
97	Karcfalva m. h.	—	—	—	—	—	—	—	—	—	—	—	—	—	—	—	—	—	—
100	Csikszenttamás m. h.	—	—	—	—	—	—	—	—	—	—	—	—	—	—	—	—	—	—
102	Csikszentdomokos	—	—	—	—	—	—	—	—	—	—	—	—	—	—	—	—	—	—
113	Marosfő	—	—	—	—	—	—	—	—	—	—	—	—	—	—	—	—	—	—
123	Vasláb	—	—	—	—	—	—	—	—	—	—	—	—	—	—	—	—	—	—
129	Tekerőpatak m. h.	—	—	—	—	—	—	—	—	—	—	—	—	—	—	—	—	—	—
131	Gyergyószentmiklós l. 1328, 1330b, 2111	—	—	—	—	—	—	—	—	—	—	—	—	—	—	—	—	—	—
136	Szárhegy m. h. l. 2111	—	—	—	—	—	—	—	—	—	—	—	—	—	—	—	—	—	—
144	Ditrő-Gyergyóremete	—	—	—	—	—	—	—	—	—	—	—	—	—	—	—	—	—	—
152	Gyergyóhodos	—	—	—	—	—	—	—	—	—	—	—	—	—	—	—	—	—	—
160	Galócási gőzfűrészm. h.	—	—	—	—	—	—	—	—	—	—	—	—	—	—	—	—	—	—
166	Maroshévíz l. 1327	—	—	—	—	—	—	—	—	—	—	—	—	—	—	—	—	—	—
175	Ödömesterháza	—	—	—	—	—	—	—	—	—	—	—	—	—	—	—	—	—	—
180	Bánffyháza m. h.	—	—	—	—	—	—	—	—	—	—	—	—	—	—	—	—	—	—
182	Kelemenhavas m. h.	—	—	—	—	—	—	—	—	—	—	—	—	—	—	—	—	—	—
188	Palotailva	—	—	—	—	—	—	—	—	—	—	—	—	—	—	—	—	—	—
190	Szalárdtelep m. h.	—	—	—	—	—	—	—	—	—	—	—	—	—	—	—	—	—	—
201	Ratosnya	—	—	—	—	—	—	—	—	—	—	—	—	—	—	—	—	—	—
206	Déda felső	—	—	—	—	—	—	—	—	—	—	—	—	—	—	—	—	—	—
209	Déda (220)	—	—	—	—	—	—	—	—	—	—	—	—	—	—	—	—	—	—
—	Déda	—	—	—	—	—	—	—	—	—	—	—	—	—	—	—	—	—	—
—	Marosvásárhely ... (220)	—	—	—	—	—	—	—	—	—	—	—	—	—	—	—	—	—	—

Folytatása a következő oldalon

1 2 3 4 5 6 7 8 9 10 11 12

Az előző oldal folytatása		1	2	3	4	5	6	7	8	9	10	11	12	13	14	15	16	17
Km					o Gy. 501 1.2.3.				Sz. 2021 2.3.		S. ■ 1909 1.2.3.					Sz. 527 2.3.		
—	Marosvásárhely pu. } (220) t.	—	—	—	6 25	—	—	—	—	—	16 45	—	—	—	—	21 40	—	—
—	Déda.....} t.	—	—	—	8 10	—	—	—	—	—	18 35	—	—	—	—	23 30	—	—
209	Déda X (220) t.	—	—	—	8 40	o Szeretfalvaig sebesvonat	—	—	—	—	19 05	■ Szeretfalvaig személyvonat	—	—	—	3 20	—	—
214	Monosfalva m. h. t.	—	—	—	—	—	—	—	—	—	19 14	—	—	—	—	3 29	—	—
217	Alsórépa t.	—	—	—	—	—	—	—	—	—	19 22	—	—	—	—	3 37	—	—
227	Monorfalva 2149 t.	—	—	—	9 14	—	—	—	—	—	19 45	—	—	—	—	4 02	—	—
234	Kissajó m. r. h. 2149 ... t.	—	—	—	—	—	—	—	—	—	19 57	—	—	—	—	4 14	—	—
239	Nagysajó 2149 t.	—	—	—	9 32	—	—	—	—	—	20 08	—	—	—	—	4 27	—	—
247	Sajónagyfalva t.	—	—	—	—	—	—	—	—	—	20 21	—	—	—	—	4 40	—	—
250	Bilak m. h. 2149 t.	—	—	—	—	—	—	—	—	—	20 27	—	—	—	—	4 46	—	—
257	Szeretfalva ♀ (202) 2149 t.	—	—	—	9 56	—	—	—	—	—	20 36	—	—	—	—	4 55	—	—
—	Beszterce X (202) t.	—	—	—	9 25	—	—	—	15 20	—	20 00	—	—	—	—	4 20	—	—
—	Bessenyő m. h. t.	—	—	—	9 34	—	—	—	15 30	—	20 09	—	—	—	—	4 29	—	—
11	Szeretfalva ♀ t.	—	—	—	9 45	—	—	—	15 40	—	20 20	—	—	—	—	4 40	—	—
—	Szeretfalva ♀ I. 1320, 2149 t.	—	—	—	10 08	—	—	—	15 52	—	20 46	—	—	—	—	5 07	—	—
262	Sajómagyarós m. h. t.	—	—	—	—	—	—	—	15 59	—	—	—	—	—	—	5 14	—	—
263	Kentelke (202) I. 1320 ... t.	—	—	—	10 18	—	—	—	16 03	—	20 55	—	—	—	—	5 18	—	—
—	Marosvásárhely (225) ... t.	—	—	—	4 50	—	—	—	—	—	—	—	—	—	—	—	—	—
—	Kentelke (202) I. 1320 ... t.	—	—	—	10 19	—	—	—	16 08	—	20 56	—	—	—	—	5 23	—	—
268	Sajószentandrás m.h. I. 1320 t.	—	—	—	—	—	—	—	16 18	—	—	—	—	—	—	5 33	—	—
271	Sajóudvarhely m.h. I. 1320 t.	—	—	—	—	—	—	—	16 24	—	—	—	—	—	—	5 38	—	—
274	Somkerék I. 1320 t.	—	—	—	—	—	—	—	16 35	—	21 13	—	—	—	—	5 50	—	—
282	Bethlen ♀ (205) I. 1320..... t.	—	—	—	10 44	—	—	—	16 45	—	21 24	—	—	—	—	6 00	—	—
—	Óradna (205)..... t.	—	—	—	2 50	—	—	—	—	—	—	—	—	—	—	2 50	—	—
—	Bethlen ♀ (205) I. 1320..... t.	—	—	—	10 47	—	—	—	16 55	—	21 27	—	—	—	—	6 20	—	—
287	Várkudu I. 1320 t.	—	—	—	—	—	—	—	17 03	—	—	—	—	—	—	6 29	—	—
290	Csicsókeresztúr m.h. I. 1320 t.	—	—	—	—	—	—	—	17 09	—	—	—	—	—	—	6 35	—	—
296	Retteg I. 1320 t.	—	—	—	—	—	—	—	17 21	—	21 46	—	—	—	—	6 47	—	—
298	Baca m. h. I. 1320 t.	—	—	—	—	—	—	—	17 28	—	—	—	—	—	—	6 54	—	—
304	Kozárvár m. h. I. 1320 ... t.	—	—	—	—	—	—	—	17 39	—	—	—	—	—	—	7 05	—	—
307	Dés X (200) I. 1320 t.	—	—	—	11 20	—	—	—	17 45	—	22 02	—	—	—	—	7 10	—	—
—	Dés t.	—	—	—	16 37	—	—	—	—	—	22 24	—	—	—	—	—	—	—
—	Zsibó t.	—	—	—	19 04	—	—	—	—	—	23 57	—	—	—	—	—	—	—
—	Zilah t.	—	—	—	20 12	—	—	—	—	—	1 09	—	—	—	—	—	—	—
—	Nagykaroly t.	—	—	—	—	—	—	—	—	—	2 51	—	—	—	—	—	—	—
—	Szatmárnémeti ... t.	—	—	—	—	—	—	—	—	—	—	—	—	—	—	—	—	—
—	Debrecen t.	—	—	—	—	—	—	—	—	—	4 37	—	—	—	—	—	—	—
—	Budapest nyugati pu. ... t.	—	—	—	—	—	—	—	—	—	9 30	—	—	—	—	—	—	—

Folytatása a következő oldalon

Az előző oldal folytatása

Km		1	2	3	4	5	6	7	8	9	10	11	12	13	14	15	16
					Gy. 501 1.2.3.		Sz. 533 2.3.		Sz. 2021 2.3.	Sz. 519 2.3.	S. 509 1.2.3.			Sz. 537 2.3.	Sz. 535 2.3.	Sz. 527 2.3.	
	Nagybánya (191) t.	—	—	—	—	—	—	—	—	—	—	—	—	—	—	2 56	—
313	Dés X (200) t. 1320..... t.	—	—	—	11 32	—	16 08	—	18 22	—	22 28	—	—	5 20	—	8 01	—
315	Néma alsó m. h. t.	—	—	—	—	—	16 14	—	18 29	—	—	—	—	5 26	—	8 07	—
321	Néma t. 1320..... t.	—	—	—	—	—	16 19	—	18 33	—	—	—	—	5 30	—	8 11	—
327	Szamosújvár t. 1320..... t.	—	—	—	11 47	—	16 30	—	18 46	—	22 44	—	—	5 40	—	8 20	—
331	Dengeleg t. 1320..... t.	—	—	—	—	—	16 39	—	18 54	—	—	—	—	5 48	—	8 28	—
337	Nagyiklód t. 1320..... t.	—	—	—	12 00	—	16 46	—	19 02	—	22 57	—	—	5 55	—	8 35	—
340	Bonchida t. 1320, 2113... t.	—	—	—	—	—	16 56	—	19 13	—	23 05	—	—	6 04	—	8 44	—
345	Válaszút m. h. t. 1320, 2113... t.	—	—	—	—	—	17 01	—	19 18	—	—	—	—	6 09	—	8 49	—
354	Alsószuk t. 1320, 2113... t.	—	—	—	12 15	—	17 09	—	19 26	—	23 14	—	—	6 16	—	8 56	—
	Apahida t. 1320, 2113 (190a) t.	—	—	—	12 24	—	17 20	—	19 37	—	23 24	—	—	6 27	—	9 07	—
	Bucuresti t.	—	—	—	—	—	—	—	—	—	—	—	—	—	—	—	—
	Brasó t.	—	—	—	—	—	—	—	—	—	—	—	—	—	—	—	—
	Marosvásárhely (220) ... t.	—	—	—	—	—	—	—	—	—	—	—	—	—	—	—	—
	Székelykocsárd t.	—	—	—	—	—	—	—	—	—	—	—	—	—	—	—	—
	Tunel t.	—	—	—	—	—	—	—	—	—	—	—	—	—	—	—	—
	6 Kolozs-Kolozskara t.	—	—	—	—	—	—	—	—	—	—	—	—	—	—	—	—
	11 Apahida t. (201) (190a) t.	—	—	—	—	—	—	—	—	—	—	—	—	—	—	—	—
357	Apahida t. (201) t. 1320, 2113 (190a) t.	—	—	—	12 25	—	17 21	M.	19 39	—	23 25	—	—	6 28	—	9 09	—
359	Dezmér m. h. t.	—	—	—	—	—	17 26	541	19 44	—	—	—	—	6 33	—	9 14	—
361	Szamosfalva t. 1320..... t.	—	—	—	—	—	17 32	2.3.	19 50	—	—	—	—	6 39	—	9 20	—
366	Szamosfalva-fürdő m. h. t.	—	—	—	—	—	17 34	—	19 52	—	—	—	—	6 41	—	9 22	—
	Kolozsvár t. 1317, 1318, 1320 (190a) t.	—	—	—	12 40	—	17 42	—	20 00	—	23 40	—	—	6 49	—	9 30	—
371	Kisbács m. h. t.	—	—	—	12 52	—	—	—	17 55	—	—	—	—	—	—	7 00	—
375	Szucság m. h. t.	—	—	—	—	—	—	—	18 08	—	—	—	—	—	—	7 12	—
378	Méra t. 1319, 1318a..... t.	—	—	—	—	—	—	—	18 14	—	—	—	—	—	—	7 18	—
381	Magyarnádas m. h. t.	—	—	—	—	—	—	—	18 22	—	—	—	—	—	—	7 24	—
387	Magyargorbó t.	—	—	—	—	—	—	—	18 30	—	—	—	—	—	—	7 30	—
392	Mákófalva m. h. t.	—	—	—	—	—	—	—	18 40	—	—	—	—	—	—	7 40	—
398	Darócbogárdelke m. h. t.	—	—	—	—	—	—	—	18 47	—	—	—	—	—	—	7 47	—
394	Egeresi gipszgyárak..... t.	—	—	—	—	—	—	—	18 52	—	—	—	—	—	—	7 51	—
397	Egeres község m. h. t.	—	—	—	13 25	—	—	—	19 00	—	—	—	—	—	—	7 56	—
401	Jegenye..... t.	—	—	—	—	—	—	—	19 05	—	—	—	—	—	—	8 01	—
405	Sztána t.	—	—	—	—	—	—	—	19 12	—	—	—	—	—	—	8 07	—
410	Zsobók-Kispetri m. h. t.	—	—	—	—	—	—	—	19 23	—	—	—	—	—	—	8 19	—
416	Bánffyhyunad (189) t. 1318, 1319 t.	—	—	—	13 41	—	—	—	19 30	—	—	—	—	—	—	8 26	—
425	Malomszeg t.	—	—	—	13 58	—	—	—	19 40	—	—	—	—	—	—	8 36	—
429	Sebesvár m. h. t.	—	—	—	—	—	—	—	—	—	—	—	—	—	—	8 38	—
431	Kissebes t.	—	—	—	—	—	—	—	—	—	—	—	—	—	—	8 49	—
438	Csucsá t. 1310, 1311, 1315, 1318 t.	—	—	—	—	—	—	—	—	—	—	—	—	—	—	8 55	—
		—	—	—	—	—	—	—	—	—	—	—	—	—	—	9 01	—
		—	—	—	—	—	—	—	—	—	—	—	—	—	—	9 09	—

o Kolozs-Kolozskara—Kolozsvár között közlekedő vonatokat l. 190a mezőben

Sepsiszentgyörgy és Marosvásárhely—Bpest k. pu. 1. 2. 3. Beszterce—Bpest k. pu. 2. Sepsiszentgyörgy és Marosvásárhely—Bpest k. pu. (Beállítás napjától)

Kolozsvár—Budapest keleti pu. 2. 3. Kolozsvár—Budapest keleti pu. és Nagyvárad—Budapest keleti pu. Beszterce—Kolozsvár

Sepsiszentgyörgy és Nagybánya—Kolozsvár

190a Kolozsvár—Apahida—Kolozs-Kolozskara.

	M. 540a 2.3.		M. 542a 2.3.	M. 546a 2.3.	M. 548a 2.3.	Km			M. 547a 2.3.		M. 545a 2.3.		M. 543a 2.3.		M. 541a 2.3.
—	6 00	—	11 00	15 25	18 00	—	i. Kolozsvár X (190) { l. 1317, 1318, 1318a, 1319, 1620	é.	7 25	—	12 20	—	17 05	—	19 20
—	X6 06	—	X11 06	X15 31	X18 06	5	Y Szamosfalva-fürdő m. h.	é.	7 18	—	12 13	—	16 58	—	19 18
—	6 12	—	11 12	15 37	18 12	6	é. Szamosfalva l. 1320	é.	7 15	—	12 10	—	16 55	—	19 10
—	6 18	—	11 18	15 43	18 18	10	é. Dezmér m. h.	é.	7 08	—	12 03	—	16 48	—	19 08
—	6 22	—	11 22	15 47	18 22	12	é. Apahida X (190) l. 1320	é.	7 03	—	11 58	—	16 43	—	18 58
—	6 30	—	11 25	15 50	18 25	—	é. Kolozs-Kolozskara	é.	7 00	—	11 55	—	16 40	—	18 55
—	6 40	—	11 35	16 00	18 35	17		é.	6 50	—	11 45	—	16 30	—	18 45

191. Zsibó—Nagybánya.

	Sz. 7130 2.3.		Sz. 2540 2.3.	Sz. 7138 2.3.	Km			Sz. 7139 2.3.		Sz. 2549 2.3.		Sz. 7131 2.3.
—	20 10	—	—	14 05	15 04		i. Kolozsvár (190)	é.	9 30	—	—	—
—	—	—	—	16 37	—		i. Dés (200)	é.	7 46	—	—	—
—	4 26	—	4 26	17 10	—		i. Zilah(200)	é.	—	9 09	—	20 12
—	5 23	—	6 44	19 14	—		i. Zsibó X (200) l. 1312	é.	5 08	7 19	—	19 12
—	5 40	—	7 04	19 31	9		Y Szamosudvarhely	é.	4 52	7 03	—	18 56
—	5 53	—	7 17	19 44	15		Y Szamosszéplak m. h.	é.	4 39	6 50	—	18 43
—	6 00	—	7 24	19 51	18		Y Benedekfalva	é.	4 31	6 42	—	18 35
—	6 14	—	7 38	20 05	25		Y Szamoscikó m. h.	é.	4 17	6 28	—	18 21
—	6 19	—	7 43	22 10	27		é. Sülelmed (191a)	é.	4 09	6 20	—	18 13
—	—	—	8 28	—	—		é. Szilágycseh (191a)	é.	—	5 29	—	17 19
—	5 29	—	—	17 19	—			é.	8 28	—	—	21 08
—	6 24	—	—	20 15	—		i. Sülelmed (191a)	é.	4 04	—	—	18 08
—	6 36	—	—	20 27	33		Y Nagynyfres	é.	3 53	—	—	17 57
—	6 48	—	—	20 39	39		Y Fehérszék	é.	3 39	—	—	17 43
—	6 58	—	—	20 49	43		Y Kővárhosszúfalú l. 1305	é.	3 30	—	—	17 34
—	7 10	—	—	21 01	49		Y Hagymáslápos	é.	3 17	—	—	17 21
—	7 22	—	—	21 13	53		Y Zazar m. h.	é.	3 07	—	—	17 11
—	7 34	—	—	21 25	59		é. Nagybánya (193) l. 1301, 1301a, 1304, 1305	é.	2 56	—	—	17 00

191a Sülelmed—Szilágycseh.

		V. ■ 2540 2.3.			V. ■ 2548 2.3.	Km	(Kolozsvári úv.)	V. ○ 2549 2.3.			V. ■ 2543 2.3.		
—	■ Szilágycseh— Zsibó	—	—	—	—		i. Dés (200) t.	—	—	—	—	—	—
—		6 44	—	—	—		i. Zsibó (191) t.	7 19	—	—	—	19 12	—
—		4 26	—	—	—		i. Zilah (200) t.	9 09	—	—	—	20 12	—
—		7 45	—	—	20 25	—	i. Sülelmed (191) t.	6 10	—	—	—	18 00	—
—		8 04	—	—	20 44	8	■ Egerhát t.	5 57	—	—	—	17 47	—
—		8 19	—	—	20 59	16	▼ Völcsök-Szilágyillésfalva m. h. t.	5 59	—	—	—	17 29	—
—	8 28	—	—	21 08	20	▲ Szilágycseh l. 1312 t.	5 29	—	—	—	17 19	—	

192. Székelyhíd—Szilágysomlyó—Sarmaság.

V. 7230a 2.3.	V. 7230 2.3.	Sz. 7030 2.3.	V. 7232 2.3.	V. 7232b 2.3.	V. 7234 2.3.		V. 7238 2.3.	Sz. 7038 2.3.	Km	(Kolozsvári úv.)	V. 7239a 2.3.	Sz. 7037 2.3.	V. 7239 2.3.	V. 7237 2.3.	V. 7237b 2.3.	V. 7233 2.3.	Sz. 7031 2.3.	V. 7231 2.3.	
—	—	—	—	—	—	—	—	—	—	i. Budapest ny. pu. } (120) t.	—	—	—	—	—	—	8 20	Érmihályfalván át	
—	—	—	—	—	—	—	—	—	—	i. Budapest k. pu. } t.	—	—	—	—	—	—	8 35		
—	—	—	—	—	—	—	—	—	—	i. Debrecen } t.	—	—	—	—	—	—	23 43		
—	—	17 35	—	—	—	—	—	—	—	i. Budapest ny. pu. } t.	—	—	—	—	—	—	—	—	
—	—	3 20	—	—	—	—	—	—	—	i. Budapest k. pu. } (190) t.	—	—	—	—	—	—	10 25	—	
—	—	—	—	—	—	—	—	18 15	—	i. Nagyváradi (135) t.	—	7 32	—	—	—	—	22 20	—	
—	—	4 50	—	—	—	—	—	19 30	—	i. Székelyhíd (135) l. 1309 t.	—	6 00	—	—	—	—	19 11	—	
—	—	5 08	—	—	—	—	—	19 48	7	■ Kiskereki-Asszonyvására mh. ▲	—	5 45	—	—	—	—	18 56	—	
—	—	5 27	—	—	—	—	—	20 05	15	Apátkeresztúr t.	—	5 28	—	—	—	—	18 38	—	
—	—	5 38	—	—	—	—	—	20 16	19	Vedresábrány t.	—	5 17	—	—	—	—	18 28	—	
—	—	5 46	—	—	—	—	—	20 24	23	Monospetri m. h. t.	—	5 10	—	—	—	—	18 21	—	
—	—	6 01	—	—	—	—	—	20 39	26	Margitta l. 1311 t.	—	5 08	—	—	—	—	18 14	—	
—	—	6 06	—	—	—	—	—	20 44	29	Terebes m. h. t.	—	4 54	—	—	—	—	18 05	—	
—	—	6 12	—	—	—	—	—	20 50	31	Érábrány m. h. l. 1311 t.	—	4 49	—	—	—	—	18 00	—	
—	—	6 19	—	—	—	—	—	20 57	35	Széltálló m. h. t.	—	4 42	—	—	—	—	17 53	—	
—	—	6 26	—	—	—	—	—	21 04	38	Szoldobágy t.	—	4 35	—	—	—	—	17 46	—	
—	—	6 37	—	—	—	—	—	21 15	43	Bályok t.	—	4 25	—	—	—	—	17 36	—	
—	—	6 57	—	—	—	—	—	21 35	48	Berettyószéplak t.	—	4 15	—	—	—	—	17 26	—	
—	—	7 07	—	—	—	—	—	21 45	52	Márkaszek m. h. l. 1311 t.	—	3 57	—	—	—	—	17 08	—	
—	—	7 19	—	—	—	—	—	21 57	57	Ipp-Zoványfürdő t.	—	3 48	—	—	—	—	16 59	—	
—	—	7 33	—	—	—	—	—	22 11	63	▼ Szilágynagyalu t.	—	3 36	—	—	—	—	16 47	—	
—	—	7 50	—	—	—	—	—	22 28	72	▲ Szilágysomlyó t.	—	3 18	—	—	—	—	16 29	—	
0 45	4 30	—	8 00	10 22	14 50	—	19 20	—	—	i. l. 1313, 1313a, 1314) t.	2 36	—	7 10	9 30	—	11 40	16 20	20 50	
0 57	4 42	—	8 12	10 34	15 02	—	19 32	78	—	i. Somlyóujlak m. h. l. 1313 t.	2 25	—	6 59	9 19	—	11 29	16 09	20 39	
1 04	4 49	—	8 19	10 41	15 09	—	19 39	81	—	i. Somlyógyörtelek l. 1313 t.	2 18	—	6 52	9 12	—	11 22	16 02	20 32	
1 15	5 00	—	8 30	10 52	15 20	—	19 50	88	—	i. Sarmaság (200) t.	2 06	—	6 40	9 00	—	11 10	15 50	20 20	
2 51	7 10	—	—	13 00	17 37	—	—	—	—	i. Nagykároly t.	0 16	—	—	—	—	9 00	—	18 10	
2 49	7 28	—	—	12 19	17 49	—	21 11	—	—	i. Zilah } (200) ... t.	0 30	—	4 17	4 17	—	9 55	14 30	18 30	
5 08	—	—	—	—	21 00	—	—	—	—	i. Dés t.	22 24	—	—	—	—	5 23	—	—	

193. Szatmárnémeti—Nagybánya—Felsőbánya.

Sz. 7720 2.3.	Sz. 7742 2.3.	Sz. 7722 2.3.	V. 7762 2.3.	Sz. o 7726 2.3.	V. 7748 2.3.	Sz. 7728 2.3.	Km	☉ Sz. 1. 1300, 1301, 1302, 1303, 1304, 2015, 2019	Sz. 7727 2.3.	Sz. 7747 2.3.	Sz. 7725 2.3.	V. 7761 2.3.	Sz. 7723 2.3.	V. 7741 2.3.	Sz. 7721 2.3.
18 00	—	20 10	—	7 20	—	—	—	i. Budapest nyugati pu. ... é.	—	—	20 25	—	8 20	—	9 30
17 35	—	19 40	5 57	7 15	—	—	—	i. Budapest keleti pu. ... é.	—	—	20 20	—	8 35	—	10 20
22 41	—	5 00	—	12 29	—	15 25	—	i. Debrecen ... é.	11 01	—	15 24	—	23 43	—	4 30
18 15	—	3 20	—	11 55	—	—	—	i. Nagyvárad (135) ... é.	—	—	16 02	—	—	—	8 20
1 28	—	6 10	—	12 05	—	18 44	—	i. Királyháza(120) ... é.	10 17	—	15 42	—	20 02	—	3 30
4 19	—	8 30	—	15 01	—	20 32	—	i. Szatmárnémeti (120, 124, 125) Sz. 1305 é.	7 13	—	12 34	—	18 47	—	23 20
4 27	—	8 38	—	15 09	—	20 40	5	Batizvasvári ... é.	8 06	—	12 27	—	18 40	—	23 20
4 30	—	8 41	—	15 12	—	20 43	7	Batiz ... é.	7 03	—	12 24	—	18 37	—	23 19
4 37	—	8 48	—	15 19	—	20 50	12	Szatmárudvari ... é.	6 56	—	12 17	—	18 30	—	23 11
4 44	—	8 55	—	15 26	—	20 57	18	Etény ... é.	6 49	—	12 10	—	18 23	—	23 00
4 53	—	9 03	—	15 35	—	21 06	22	Aranyosmeggyes ... é.	6 41	—	12 02	—	18 15	—	22 57
5 01	—	9 11	—	15 43	—	21 14	27	Apa ... é.	6 32	—	11 53	—	18 06	—	22 49
5 16	—	9 24	—	15 58	—	21 29	35	Szinérváralja ... é.	6 20	—	11 41	—	17 54	—	22 36
5 21	—	9 29	—	16 03	—	21 34	39	Kissebespatak ... é.	6 14	—	11 33	—	17 46	—	22 28
5 32	—	9 40	—	16 14	—	21 45	41	Iloba ... é.	6 10	—	11 29	—	17 42	—	22 24
5 40	—	9 48	—	16 22	—	21 53	46	Kissikárló ... é.	5 56	—	11 14	—	17 27	—	22 09
5 48	—	9 55	—	16 29	—	22 03	50	Y Buság-Misztótfalu ... é.	5 49	—	11 07	—	17 20	—	22 02
6 08	—	10 15	—	16 49	—	22 23	61	é.) Nagybánya (191, 191) Sz. 1. 303, ... é.	5 27	—	10 46	—	16 58	—	21 41
—	6 15	—	18 30	—	17 30	22 30	61	i.) 1303a, 1304, 1305 ... é.	5 13	7 33	—	16 20	—	21 05	—
—	6 19	—	18 34	—	17 34	22 33	62	Nagybánya Zrínyi Ilona-tér m. h. ... é.	5 11	7 31	—	16 16	—	21 01	—
—	6 24	—	18 41	—	17 41	22 37	63	Nagybánya gyártelep ... é.	5 07	7 27	—	16 11	—	20 56	—
—	6 34	—	18 54	—	17 54	22 46	66	Y Giródtótfalu Sz. 1. 1301a ... é.	4 59	7 19	—	15 59	—	20 44	—
—	6 46	—	14 09	—	18 09	22 58	70	é. Felsőbánya Sz. 1. 1301a ... é.	4 50	7 10	—	15 45	—	20 30	—

194. Nagybánya—Alsófernezely.

V. 7842 2.3.	V. 7862 2.3.	Km	V. 7847 2.3.	V. 7861 2.3.
—	4 19	—	—	—
—	6 32	—	12 34	18 47
—	6 37	—	7 53	15 15
—	6 43	—	7 49	15 11
—	6 57	—	7 42	15 05
—	—	—	7 30	14 51

195. Szatmárnémeti-Kossuthkert—Bikszád (Keskenyvágányú).

			Sz. 7512 2.3.	V. 7544 2.3.	Sz. 7518 2.3.	Km	(Debreceni úv.)				Sz. 7517 2.3.	Sz. 7513 2.3.	V. 7541 2.3.			
—	—	—	8 40	15 00	19 00	—	i. Szatmárnémeti Kossuthkert (123, 124, 125)... é.	7 31	17 52	—	22 55	—	—	—	—	—
—	—	—	8 45	15 08	19 05	1	U Szatmárnémeti-Szentvér A	7 27	17 48	—	22 51	—	—	—	—	—
—	—	—	9 03	15 29	19 23	6	Batiz	7 08	17 29	—	22 29	—	—	—	—	—
—	—	—	9 16	×15 44	19 37	10	Gombásvadászlak m. h.	6 54	17 15	—	—	—	—	—	—	—
—	—	—	9 32	16 01	19 52	16	Meggyesgombás	6 40	17 00	—	21 57	—	—	—	—	—
—	—	—	9 46	×16 15	20 06	21	Sárközújlak m. h.	6 27	16 47	—	—	—	—	—	—	—
—	—	—	10 00	16 31	20 21	23	Sárköz	6 21	16 41	—	21 36	—	—	—	—	—
—	—	—	10 16	16 50	20 37	26	Felsőliget.....	5 57	16 16	—	21 10	—	—	—	—	—
—	—	—	10 29	17 06	20 52	30	Muzsdai	5 46	16 05	—	20 56	—	—	—	—	—
—	—	—	10 46	17 31	21 09	35	Avasújváros	5 30	15 49	—	20 35	—	—	—	—	—
—	—	—	11 10	18 03	21 36	41	Vámfalú-Máriavölgyfürdő m. h.	5 11	15 31	—	20 12	—	—	—	—	—
—	—	—	11 24	×18 20	21 50	43	Lunaforrás m. h.	4 55	15 17	—	×19 53	—	—	—	—	—
—	—	—	11 34	18 31	22 00	46	Y Avasfelsőfalu	4 46	15 08	—	19 42	—	—	—	—	—
—	—	—	11 48	18 49	22 14	51	é. Bikszád	4 27	14 50	—	19 20	—	—	—	—	—


196. Szatmárnémeti-Szentvér—Szatmárnémeti-Kossuthkert—Erdőd (Keskenyvágányú).

			Sz. 7337 7332a 2.3.	Sz. 7339 2.3.	V. 7333 7334 2.3.	Sz. 7321 2.3.	Km	(Debreceni úv.)				Sz. 7330 7330a 2.3.	Sz. 7320 2.3.	Sz. 7332 7737b 2.3.	V. 7338 7338a 2.3.			
—	—	—	8 06	3 20	13 15	14 40	—	i. Szatmárnémeti-Szentvér	7 15	9 05	12 30	22 45	—	—	—	—	—	—
—	—	—	8 10	3 24	13 19	14 44	—	é. Szatmárnémeti-Kossuthkert (120, 124, 125) {	7 11	9 01	12 26	22 41	—	—	—	—	—	—
—	—	—	8 24	3 30	13 28	15 20	—	i. Szatmárnémeti-Gözfűrész A	7 03	8 50	12 20	22 36	—	—	—	—	—	—
—	—	—	8 39	3 42	13 41	15 33	4	U Szatmárnémeti-Pálfalva m. h.	6 52	8 39	12 09	22 24	—	—	—	—	—	—
—	—	—	8 45	3 48	13 47	15 40	7	Amac m. h.	6 45	8 32	12 02	22 17	—	—	—	—	—	—
—	—	—	8 51	3 54	13 54	15 47	8	Szatmárkörtvélyes	6 37	8 24	11 55	22 10	—	—	—	—	—	—
—	—	—	8 58	4 01	14 01	15 54	—	Csonkás	6 28	8 15	11 47	22 01	—	—	—	—	—	—
—	—	—	9 08	4 11	14 11	16 05	14	Előcsér m. h.	6 18	8 04	11 37	21 50	—	—	—	—	—	—
—	—	—	9 18	4 21	14 21	16 15	17	Szatmárlippa	6 08	7 52	11 27	21 40	—	—	—	—	—	—
—	—	—	9 24	4 31	14 27	16 25	18	Balhashegy m. h.	6 02	7 47	11 22	21 34	—	—	—	—	—	—
—	—	—	9 27		14 31		19	Y Templomút m. h.	5 57		11 18	21 30	—	—	—	—	—	—
—	—	—	9 30		14 34		19	é. Szatmárhegyi piac..... i.	5 54		11 15	21 27	—	—	—	—	—	—
—	—	—	9 33		14 37		19		5 50		11 11	21 23	—	—	—	—	—	—
			Sz. 7337a 7337 2.3.	Sz. 7339 2.3.	V. 7333a 7333 2.3.	Sz. 7321 2.3.	Km					Sz. 7339a 7330 2.3.	Sz. 7320 2.3.	Sz. 7332 7332b 2.3.	V. 7331 7338 2.3.			
—	—	—	9 38		14 42		—	i. Szatmárhegyi piac..... é.	5 45		11 06	21 18	—	—	—	—	—	—
—	—	—	9 42		14 45		2	U Templomút m. h. A	5 42		11 03	21 15	—	—	—	—	—	—
—	—	—	9 45		14 49		2	Balhashegy m. h.	5 39		11 00	21 12	—	—	—	—	—	—
—	—	—	9 49	4 31	14 53	16 25	2	Szatmárlippa	5 36	7 47	10 57	21 08	—	—	—	—	—	—
—	—	—	10 04	4 45	15 08	16 39	5	Erdődvár	5 20	7 27	10 41	20 52	—	—	—	—	—	—
—	—	—	10 09	4 50	15 14	16 45	7	Y Erdődőfőter	5 14	7 21	10 35	20 47	—	—	—	—	—	—


197. Gilvács—Nagysomkút (Keskenyvágányú).

	V. 7640 2.3.	V. 7642 2.3.	V. 7644 2.3.	V. 7648 2.3.	Km		(Debreceni út.)		V. 7647 2.3.	V. 7645 2.3.	V. 7643 2.3.	V. 7641 2.3.	
—	3 55	8 30	14 40	18 20	—		i. Gilvács (120) é.	—	7 47	13 10	17 50	20 40	—
—	4 09	8 45	14 55	18 35	6		☙ Krasznaterebes m. h. 人	—	7 34	12 56	17 36	20 26	—
—	4 26	9 03	15 13	18 53	11		Y Lajosmajor m. h. 人	—	7 19	12 40	17 20	20 10	—
—	4 45	9 23	15 33	19 13	19		é. Erdőd (196)..... i.	—	7 00	12 20	17 00	19 50	—
			Sz. 7321 2.3.						Sz. 7320 2.3.				
—	—	—	17 05	—	—		i. Erdőd (196)..... é.	—	6 55	—	—	—	—
—	—	—	17 23	—	24		☙ Sospusztá m. h. 人	—	6 40	—	—	—	—
—	—	—	17 38	—	28		Csererdő m. h.	—	6 28	—	—	—	—
—	—	—	17 49	—	32		Középhomoród.....	—	6 14	—	—	—	—
—	—	—	18 02	—	36		Pácafalu m. h.	—	6 02	—	—	—	—
—	—	—	18 22	—	39		Alsóhomoród	—	5 48	—	—	—	—
—	—	—	18 35	—	43		Szinfalu	—	5 29	—	—	—	—
—	—	—	18 51	—	48		Szamosborhíd	—	5 13	—	—	—	—
—	—	—	19 06	—	53		Borvászút	—	4 59	—	—	—	—
—	—	—	19 36	—	59		Barlafalu.....	—	4 37	—	—	—	—
—	—	—	19 52	—	65		Erdőszáda m. h.....	—	4 14	—	—	—	—
—	—	—	19 59	—	68		Erdőszáda	—	4 08	—	—	—	—
—	—	—	20 11	—	72		Kolcér m. h.	—	3 57	—	—	—	—
—	—	—	20 23	—	74		Pusztahidegkút	—	3 46	—	—	—	—
—	—	—	20 33	—	77		Kisfentős m. h.	—	3 37	—	—	—	—
—	—	—	20 46	—	80		Y Nagyfentős m. h. 人	—	3 23	—	—	—	—
—	—	—	21 00	—	85		é. Nagysomkút l. 1305 i.	—	3 15	—	—	—	—

198. Máramarossziget-Magtár—Aknasugatag (Keskenyvágány).

	V. 4240 2.3.	V. 4242 2.3.	V. 4244 2.3.	Km		(Debrecenti út.)	V. 4247 2.3.	V. 4245 2.3.	V. 4231 2.3.		V. 4241 2.3.
—	8 30	8 07	14 35	—	—	 i. 1301, 1302 i. Máramarossziget-Magtár (120) <i>é.</i>	7 25	12 05	⊕ nem	—	⊕ IX. 8.
—	8 38	8 15	14 43	2	—	↑ Szigetkamara	7 18	11 58	⊕ nem	—	⊕ IX. 8.
—	8 42	8 28	14 47	3	—	Sókamara	7 14	11 54	⊕ nem	—	⊕ IX. 8.
—	8 52	8 38	14 57	6	—	↑ Szigetvásártér	7 04	11 44	⊕ nem	—	⊕ IX. 8.
—	4 09	8 55	15 14	10	—	Farkasrév m. h.	6 47	11 27	⊕ nem	—	⊕ IX. 8.
—	4 22	9 08	15 27	14	—	Bárdfalva m. h.	6 37	11 17	⊕ nem	—	⊕ IX. 8.
—	4 41	9 28	15 47	17	—	Fejérfalva m. h.	6 28	11 08	⊕ nem	—	⊕ IX. 8.
—	4 52	9 39	15 58	19	—	↓ Máragyulafalva m. h.	6 14	10 54	⊕ nem	—	⊕ IX. 8.
—	5 20	10 07	16 26	23	—	↓ <i>é.</i> Aknasugatag	5 50	10 30	⊕ nem	—	⊕ IX. 8.

199. Máramarossziget-Magtár—Rónaszék (Keskenyvágány).

	V. 4340 2.3.	V. 4342 2.3.	V. 4344 2.3.	Km		(Debrecenti út.)	V. 4337 2.3.	V. 4347 2.3.	V. 4331 2.3.		V. 4341 2.3.
—	4 10	7 52	14 20	—	—	 i. 1301, 1302 i. Máramarossziget-Magtár (120) <i>é.</i>	7 40	11 33	⊕ nem közl.	—	⊕ IX. 8. közl.
—	4 18	8 00	14 28	2	—	↑ Szigetkamara	7 33	11 26	⊕ nem közl.	—	⊕ IX. 8. közl.
—	4 22	8 18	14 32	3	—	Sókamara	7 29	11 22	⊕ nem közl.	—	⊕ IX. 8. közl.
—	4 32	8 23	14 42	6	—	↑ Szigetvásártér	7 19	11 12	⊕ nem közl.	—	⊕ IX. 8. közl.
—	4 45	8 36	14 55	9	—	Szigetkert m. h.	7 08	11 01	⊕ nem közl.	—	⊕ IX. 8. közl.
—	4 56	8 47	15 06	12	—	Rónakert m. h.	7 00	10 53	⊕ nem közl.	—	⊕ IX. 8. közl.
—	5 06	8 57	15 16	13	—	Alsóróna m. h.	6 52	10 45	⊕ nem közl.	—	⊕ IX. 8. közl.
—	5 25	9 16	15 35	16	—	Róna m. h.	6 42	10 35	⊕ nem közl.	—	⊕ IX. 8. közl.
—	5 31	9 22	15 41	17	—	Felsőróna m. h.	6 34	10 27	⊕ nem közl.	—	⊕ IX. 8. közl.
—	5 43	9 34	15 53	19	—	↓ Szenes m. h.	6 27	10 20	⊕ nem közl.	—	⊕ IX. 8. közl.
—	5 58	9 49	16 08	22	—	↓ <i>é.</i> Rónaszék	6 12	10 05	⊕ nem közl.	—	⊕ IX. 8. közl.

200. Nagykároly—Zilah-külső—(Zilah)—Zsibó—Dés.

Km	(Kolozsvárti úv.)			Sz.			Sz.			Sz.			Sz.	S.é
				1932			1912			1914			1928	1910
				2.3.			2.3.			2.3.			2.3.	1.2.3.
	Budapest nyugati pu. } i.	—	—	—	—	—	20 10	—	—	7 20	—	—	—	18 00
	Budapest keleti pu. ... } i.	—	—	—	—	—	19 40	—	—	5 57	7 15	—	—	17 35
	Debrecen } (120) i.	—	—	—	—	—	5 00	—	—	12 29	—	—	15 25	22 41
	Nagyvárad (135) } i.	—	—	—	—	—	3 20	—	—	11 55	—	—	—	18 15
	Ermihályfalva } i.	—	—	—	—	—	6 24	—	—	13 22	—	—	16 43	23 25
	Kassa (82) } i.	—	—	—	—	—	—	—	—	4 25	—	—	—	—
	Királyháza } (120) i.	—	—	—	—	—	6 10	—	—	12 05	—	—	—	18 44
	Szatmárnémeti } i.	—	—	—	—	—	7 48	—	—	13 03	—	—	—	20 24
	l. 1313 t.													
	Nagykároly (120, 12 3) } i.	—	—	—	—	—	9 00	—	—	14 30	—	—	18 10	0 16
	Szentháromság-kápolna } i.	—	—	—	—	—	9 10	—	—	14 41	—	—	18 21	—
	Mezőterem } i.	—	—	—	—	—	9 19	—	—	14 50	—	—	18 30	—
12	Érhatvan... } i.	—	—	—	—	—	9 28	—	—	14 59	—	—	18 39	—
18	Tasnádszántó } i.	—	—	—	—	—	9 37	—	—	15 08	—	—	18 48	—
23	Tasnád..... } i.	—	—	—	—	—	9 47	—	—	15 18	—	—	18 58	0 52
28	Érszakácsi } i.	—	—	—	—	—	9 56	—	—	15 28	—	—	19 08	—
34	Újnémet m. h..... } i.	—	—	—	—	—	10 06	—	—	15 38	—	—	19 18	—
40	Ákos } i.	—	—	—	—	—	10 14	—	—	15 46	—	—	19 26	1 13
44	Alsószopor Vásártér m. h. } i.	—	—	—	—	—	10 26	—	—	15 58	—	—	19 38	—
51	Alsószopor } i.	—	—	—	—	—	10 31	—	—	16 09	—	—	19 43	—
53	Kisderzsida } i.	—	—	—	—	—	10 42	—	—	16 21	—	—	19 55	—
61	Sarmaság (192) } i.	—	—	—	—	—	10 50	—	—	16 29	—	—	20 03	1 46
66	Szilágysomlyó (192) } i.	—	—	—	—	—	10 22	—	—	14 50	—	—	19 20	0 45
	Sarmaság (192) } i.	Sz.	—	—	—	—	—	—	—	16 39	V. ■	—	20 13	V. ■
72	Ökörítő } i.	1929a	—	—	—	—	11 00	V. ■	—	16 50	1948	—	20 24	1940
76	Oláhbaksa-Mocsolya m. h. } i.	1932a	—	—	—	—	11 11	1942	1942b	16 58	2.3.	—	20 32	2.3.
79	Szilagyballa } i.	2.3.	—	—	—	—	11 19	2.3.	2.3.	17 05	2.3.	—	20 39	2.3.
83	Magyargoroszló m. h. } i.	—	—	—	—	—	11 26	—	—	17 13	—	—	20 47	—
85	Haraklány... } i.	—	—	—	—	—	11 34	—	—	17 19	—	—	20 53	—
88	Zilah-külső } i.	—	—	—	—	—	11 40	—	—	17 28	—	—	21 02	2 26
90	Zilah-külső } i.	—	—	—	—	—	11 49	—	—	—	—	—	—	—
	Zilah-külső } i.	—	—	—	—	—	7 21	9 00	10 24	—	—	—	17 40	1 00
	Zilah l. 1312, 1313, 1313a, ... } i.	—	—	—	—	—	7 28	9 09	10 33	—	—	—	17 49	1 09
	Zilah külső } i.	—	—	—	—	—	—	—	—	—	—	—	—	—
	Zilah külső } i.	—	—	—	—	—	—	—	—	—	—	—	—	—
	Zilah külső } i.	—	—	—	—	—	—	—	—	—	—	—	—	—
	Szilágygörcsön-Vártelek } i.	—	—	—	—	—	—	—	—	17 33	—	—	—	2 28
	Nyírsid } i.	—	—	—	—	—	—	—	—	17 52	—	—	—	—
	Szilágyaptelek } i.	—	—	—	—	—	—	—	—	18 00	—	—	—	—
	Zsibó X (191) } i.	—	—	—	—	—	—	—	—	18 07	—	—	—	—
	Nagybanya (191) } i.	—	—	—	—	—	—	—	—	18 18	—	—	—	3 06
	Nagybanya (191) } i.	—	—	—	—	—	—	—	—	21 25	—	—	—	7 34

Folytatása a következő oldalon

1 2 3 4 5 6 7 8 9 10 11 12 13 14 15 16

Az előző oldal folytatása

Km	(Községi (év.))	1 2 3 4 5 6 7 8 9 10 11 12 13 14 15													S. 1910 1.2.3.				
		Sz. 1922 2.3.												Sz. 1914 2.3.					
—	Nagybánya (191)..... t.	2 56	—	—	—	—	—	—	—	—	—	—	—	● Budapest nyugati pu.—Marosvásárhely és Sepsiszentgyörgy Budapest nyugati pu.—Marosvásárhely 2.3. Budapest nyugati pu.— Kézdivásárhely X Budapest nyugati pu.—Sepsiszentgyörgy			—		
125	Zsibó X (191) l. 1312 ... t.	5 21	—	—	—	—	—	—	—	—	—	—	18 34				—	—	3 16
129	Szamosörmező m. h. t.	5 29	—	—	—	—	—	—	—	—	—	—	18 42				—	—	—
188	Szurduk	5 36	—	—	—	—	—	—	—	—	—	—	18 49				—	—	3 28
142	Aranymező	5 48	—	—	—	—	—	—	—	—	—	—	19 01				—	—	—
147	Kocsoládfalva	5 56	—	—	—	—	—	—	—	—	—	—	19 09				—	—	—
154	Létka	6 05	—	—	—	—	—	—	—	—	—	—	19 18				—	—	3 50
160	Hosszúrév	6 16	—	—	—	—	—	—	—	—	—	—	19 30				—	—	—
162	Büdöspataka m. h.	6 25	—	—	—	—	—	—	—	—	—	—	19 39				—	—	—
168	Nagyilonda l. 1305	6 35	—	—	—	—	—	—	—	—	—	—	19 49				—	—	4 20
172	Oroszmező	6 44	—	—	—	—	—	—	—	—	—	—	19 58				—	—	—
179	Szamososszmező	6 53	—	—	—	—	—	—	—	—	—	—	20 07				—	—	—
185	Galgó	7 03	—	—	—	—	—	—	—	—	—	—	20 17				—	—	—
190	Csicsókápolna	7 12	—	—	—	—	—	—	—	—	—	—	20 26				—	—	—
194	Kackó	7 21	—	—	—	—	—	—	—	—	—	—	20 35				—	—	—
196	Kapjon m. h.	7 29	—	—	—	—	—	—	—	—	—	—	20 43				—	—	—
203	Alsókosály	7 35	—	—	—	—	—	—	—	—	—	—	20 49				—	—	—
	Dés X (190)	7 46	—	—	—	—	—	—	—	—	—	—	21 00				—	—	5 08
	Dés	8 01	—	—	—	—	—	—	—	—	—	—	22 28				—	—	5 20
	Kolozsvár	9 30	—	—	—	—	—	—	—	—	—	—	23 40				—	—	6 49
	Dés	8 00	—	—	—	—	—	—	—	—	—	—	22 05	—	—	5 30			
	Beszterce	10 26	—	—	—	—	—	—	—	—	—	—	0 25	—	—	7 25			
	Dés	—	—	—	—	—	—	—	—	—	—	—	22 05	—	—	5 30			
	Déda	—	—	—	—	—	—	—	—	—	—	—	1 30	—	—	8 35			
	Marosvásárhely (220)	—	—	—	—	—	—	—	—	—	—	—	7 40	—	—	11 00			
	Dés.....	—	—	—	—	—	—	—	—	—	—	—	22 05	—	—	5 30			
	Déda	—	—	—	—	—	—	—	—	—	—	—	1 30	—	—	8 35			
	Maroshévíz	—	—	—	—	—	—	—	—	—	—	—	3 26	—	—	10 26			
	Gyergyószentmiklós	—	—	—	—	—	—	—	—	—	—	—	4 24	—	—	11 24			
	Mádéfalva (221)	—	—	—	—	—	—	—	—	—	—	—	6 17	—	—	13 11			
	Csikszerecs	—	—	—	—	—	—	—	—	—	—	—	6 41	—	—	13 31			
	Tusnádfürdő	—	—	—	—	—	—	—	—	—	—	—	7 41	—	—	14 31			
	Sepsiszentgyörgy	—	—	—	—	—	—	—	—	—	—	—	8 35	—	—	15 25			

200. Dés—Zsibó—(Zilah)—Zilah külső—Nagykároly.

Km	(Kolozsvári úv.)						Sz. 1915						Sz. 1921	S. A 1909		
							2.3.						2.3.	1.2.3.		
	<i>Sepsiszentgyörgy</i>	i.	—	—	—	Sepsiszentgyörgy és Marosvásárhely —Budapest nyugati pu. 1.2.3. Maros- vásárhely—Budapest nyugati pályaudvar. 2.3. Kézdivásárhely—Budapest nyug. pu. X Sepsiszentgyörgy —Budapest nyugati pu.	—	—	—	—	—	—	—	11 25	—	—
	<i>Tusnádfürdő</i>	i.	—	—	—		—	—	—	—	—	—	—	12 37	—	—
	<i>Csikszereda</i>	i.	—	—	—		—	—	—	—	—	—	—	13 44	—	—
	<i>Mádéfalva</i> (221)	(190)	—	—	—		—	—	—	—	—	—	—	14 11	—	—
	<i>Gyergyószentmiklós</i>	i.	—	—	—		—	—	—	—	—	—	—	16 08	—	—
	<i>Maroshévíz</i>	i.	—	—	—		—	—	—	—	—	—	—	17 08	—	—
	<i>Déda</i>	é.	—	—	—		—	—	—	—	—	—	—	19 05	—	—
	<i>Dés</i>	é.	—	—	—	—	—	—	—	—	—	—	22 02	—	—	
	<i>Marosvásárhely</i>	i.	—	—	—	—	—	—	—	—	—	—	16 45	—	—	
	<i>Déda</i>	i.	—	—	—	—	—	—	—	—	—	—	19 05	—	—	
	<i>Dés</i>	é.	—	—	—	—	—	—	—	—	—	—	22 02	—	—	
	<i>Beszterce</i>	i.	—	—	—	—	—	—	—	—	—	—	20 00	—	—	
	<i>Dés</i>	é.	—	—	—	—	—	—	—	—	—	—	22 02	—	—	
	<i>Kolozsvár</i>	i.	—	—	—	3 50	—	—	—	—	14 05	15 04	20 10	—	—	
	<i>Dés</i>	é.	—	—	—	5 00	—	—	—	—	15 45	16 06	21 45	—	—	
	<i>Dés</i> X (193)	i.	—	—	—	5 23	—	—	—	—	16 37	16 37	22 24	—	—	
7	<i>Alsókosály</i>	i.	—	—	—	5 35	—	—	—	—	16 49	16 49	—	—	—	
9	<i>Kapjon m. h.</i>	i.	—	—	—	5 41	—	—	—	—	16 55	16 55	—	—	—	
13	<i>Kackó</i>	i.	—	—	—	5 49	—	—	—	—	17 03	17 03	—	—	—	
23	<i>Csicsókápolna</i>	i.	—	—	—	5 58	—	—	—	—	17 12	17 12	—	—	—	
30	<i>Galgó</i>	i.	—	—	—	6 07	—	—	—	—	17 21	17 21	—	—	—	
34	<i>Szamosósmező</i>	i.	—	—	—	6 17	—	—	—	—	17 31	17 31	—	—	—	
39	<i>Oroszmező</i>	i.	—	—	—	6 25	—	—	—	—	17 39	17 39	—	—	—	
41	<i>Nagyilonda</i> l. 1305	i.	—	—	—	6 40	—	—	—	—	17 54	17 54	23 12	—	—	
46	<i>Büdöspataka m. h.</i>	i.	—	—	—	6 45	—	—	—	—	17 59	17 59	—	—	—	
53	<i>Hosszúrév</i>	i.	—	—	—	6 54	—	—	—	—	18 08	18 08	—	—	—	
59	<i>Létka</i>	i.	—	—	—	7 05	—	—	—	—	18 19	18 19	—	—	—	
61	<i>Kocsoládfalva</i>	i.	—	—	—	7 14	—	—	—	—	18 28	18 28	—	—	—	
69	<i>Aranymező</i>	i.	—	—	—	7 21	—	—	—	—	18 35	18 35	—	—	—	
73	<i>Szurduk</i>	i.	—	—	—	7 33	—	—	—	—	18 50	18 50	23 47	—	—	
76	<i>Szamosórmező m. h.</i>	Y	—	—	—	7 41	—	—	—	—	18 58	18 58	—	—	—	
	<i>Zsibó</i> X (191) l. 1312)	é.	—	—	—	7 47	—	—	—	—	19 04	19 04	23 57	—	—	
	<i>Nagybánya</i> (191)	é.	—	—	—	—	—	—	—	—	—	—	21 25	7 34	—	

Folytatás a következő oldalon


1 2 3 4 5 6 7 8 9 10 11 12 13 14

202. Beszterce—Kentelke—Budatelke.

Sz.	Sz.	Sz.	Sz.			Sz.	V.	Sz.	Sz.			Sz.	Sz.	V.	Sz.		Sz.	Sz.	Sz.	Sz.	
2027	2037	8127	2017			2021	8121	2031	2029	Km	(Kolozsvári úv.)	2028	2030	8120	2032		2020	8122	2016	2038	
2.3.	2.3.	2.3.	2.3.			2.3.	2.3.	2.3.	2.3.			2.3.	2.3.	2.3.	2.3.		2.3.	2.3.	2.3.	2.3.	
4 20	6 20	7 30	9 25	—	—	15 20	16 32	20 00	23 10	—	i. Beszterce X (203) ●.....	é.	0 25	5 30	6 15	7 25	—	10 26	11 00	18 10	21 10
4 29	6 29	7 39	9 34	—	—	15 30	16 41	20 09	23 19	5	Y Bessenyő m. h.	↑	0 17	5 22	6 07	7 17	—	10 18	10 52	18 02	21 02
4 40	6 40	7 50	9 45	—	—	15 40	16 52	20 20	23 30	11	é. Szeretfalva ☉☉☉ l. 1324, 2149	i.	0 05	5 10	5 55	7 05	—	10 06	10 40	17 50	20 50
—	7 00	—	—	—	—	—	17 40	—	23 55	—	i. Szeretfalva.....	é.	—	4 55	—	—	—	9 56	—	—	20 36
—	8 35	—	—	—	—	—	19 00	—	1 30	—	é. Déda.....	é.	—	3 20	—	—	—	8 40	—	—	19 05
—	11 00	—	—	—	—	—	21 20	—	7 40	—	é. Marosvásárhely	i.	—	21 40	—	—	—	6 25	—	—	16 45
—	11 24	—	—	—	—	—	21 20	—	4 24	—	é. Gyergyószentmiklós ...	i.	—	0 27	—	—	—	6 31	—	—	16 08
—	15 25	—	—	—	—	—	0 23	—	8 35	—	é. Sepsiszentgyörgy	i.	—	19 55	—	—	—	3 15	—	—	11 25
—	—	7 55	—	—	—	15 52	17 00	—	—	—	i. Szeretfalva ☉☉☉ l. 1320, 1324, 2149	é.	—	—	5 43	—	—	9 48	10 37	—	—
—	—	8 05	—	—	—	15 59	17 10	—	—	17	Y Sajómagyarós m. h.	↑	—	—	5 33	—	—	9 41	10 27	—	—
—	—	8 10	—	—	—	16 03	17 15	—	—	19	é. Kentelke (202) ☉☉ l. 1320	i.	—	—	5 25	—	—	9 35	10 20	—	—
—	—	3 50	—	—	—	15 04	—	—	—	—	i. Kolozsvár.....	é.	—	—	9 30	—	—	—	12 40	—	—
—	—	5 30	—	—	—	16 18	—	—	—	—	i. Dés	é.	—	—	7 10	—	—	—	11 20	—	—
—	—	8 15	—	—	—	17 30	—	—	—	23	i. Kentelke	é.	—	—	5 10	—	—	—	10 10	—	—
—	—	8 26	—	—	—	17 41	—	—	—	22	↑ Kerlés	↑	—	—	4 59	—	—	—	9 59	—	—
—	—	8 45	—	—	—	18 10	—	—	—	24	↑ Szászlekenye (225)	↑	—	—	4 40	—	—	—	9 40	—	—
—	—	érk.	—	—	—	18 18	—	—	—	40	↑ Vermes m. h.....	↑	—	—	4 29	—	—	—	—	—	—
—	—	—	—	—	—	18 33	—	—	—	49	↑ Szászszentgyörgy m. h.....	↑	—	—	4 16	—	—	—	—	—	—
—	—	—	—	—	—	19 02	—	—	—	54	↑ Mezőszentmihály	↑	—	—	3 55	—	—	—	—	—	—
—	—	—	—	—	—	19 16	—	—	—	57	↑ Mezőkecsed m. h.	↑	—	—	3 33	—	—	—	—	—	—
—	—	—	—	—	—	19 30	—	—	—	—	Y Budatelke	i.	—	—	3 20	—	—	—	—	—	—
—	—	—	—	—	—	—	—	—	—	—	é. Marosludas	i.	—	—	—	—	—	—	—	—	—

203. Beszterce—Borgóbeszterce.

Sz.		V.		V.	V.			V.	V.	V.	Sz.
2040		2042		2044	2048	Km	(Kolozsvári úv.)	2047	2045	2043	2041
3.		2.3.		2.3.	2.3.			2.3.	2.3.	2.3.	3.
—	—	3 50	—	5 35	15 04	—	i. Kolozsvár	é.	12 40	20 00	23 40
—	—	5 30	—	8 00	16 18	—	i. Dés	é.	11 20	17 45	22 02
—	—	8 00	—	14 30	19 00	—	i. Beszterce X (190, 200) ■	é.	7 20	13 50	18 20
—	—	8 25	—	14 55	19 25	9	↑ Jád	↑	7 01	13 31	18 01
—	—	8 47	—	15 17	19 47	16	↑ Oroszborgó.....	↑	6 40	13 10	17 40
—	—	8 59	—	15 29	19 59	20	↑ Alsóborgó	↑	6 30	13 00	17 30
4 40	—	9 13	—	15 43	20 13	24	↑ Felsőborgó	↑	6 19	12 49	17 19
4 49	—	9 22	—	15 52	20 22	27	Y Borgóprund (204) ☉☉ l. 1321	↑	6 10	12 40	17 10
5 10	—	9 45	—	16 15	20 45	34	é. Borgóbeszterce (204)	i.	5 50	12 20	16 50

			Sz. 2126 2.3.		Km		(Kolozsvári út.)	Sz. 2127 2.3.					
—	—	—	—	—	—		i. Budapest nyugati pu.	é.	—	—	—	—	—
—	—	—	—	—	—		i. Budapest keleti pu.	é.	—	—	—	—	—
—	—	—	—	—	—		i. Debrecen	é.	—	—	—	—	—
—	—	—	—	—	—		i. Nagykároly (200)	é.	—	—	—	—	—
—	—	—	7 15	—	—		i. Budapest keleti pu. (190)	é.	20 20	—	—	—	—
—	—	—	15 04	—	—		i. Kolozsvár	é.	9 30 12 40	—	—	—	—
—	—	—	16 18	—	—		i. Dés	é.	7 10 11 20	—	—	—	—
—	—	—	16 51	—	—		é. Bethlen	i.	6 20 10 47	—	—	—	—
—	—	—	17 20	—	—		i. Bethlen ♀ (200)  l. 1320	é.	5 50	—	—	—	—
—	—	—	17 30	—	2	█	☞ Szamoskócs m. h.	↑	5 40	—	—	—	—
—	—	—	17 46	—	10	█	↓ Magyarnemegye	↓	5 24	—	—	—	—
—	—	—	17 55	—	15	█	Y Mittyé m. h.	█	5 15	—	—	—	—
—	—	—	18 00	—	18	█	é.) Szálva (207)	{ i.	5 09	—	—	—	—
—	—	—	18 03	—	18	█	i.) Szálva (207)	{ é.	5 06	—	—	—	—
—	—	—	18 25	—	24	█	☞ Naszód	↑	4 58	—	—	—	—
—	—	—	18 35	—	29	█	☞ Kisrebra	↑	4 39	—	—	—	—
—	—	—	18 45	—	34	█	↓ Várörja m. h.	↓	4 30	—	—	—	—
—	—	—	18 55	—	37	█	Y Földra	█	4 22	—	—	—	—
—	—	—	19 03	—	44	█	é. Kisilva ♀ (206)	i.	4 13	—	—	—	—
—	—	—	20 22	—	—		é.) Oradna (206)	{ i.	2 50	—	—	—	—
—	—	—	—	—	—		i.) Oradna (206)	{ é.	—	—	—	—	—
—	—	—	19 15	—	50	█	i. Kisilva ♀ (206)	é.	4 01	—	—	—	—
—	—	—	19 27	—	59	█	☞ Kisilva-Les	↑	3 53	—	—	—	—
—	—	—	19 41	—	62	█	☞ Szentjózsef	↑	3 42	—	—	—	—
—	—	—	19 52	—	69	█	☞ Magura	↑	3 33	—	—	—	—
—	—	—	20 08	—	76	█	Y Nagyilva	█	3 22	—	—	—	—
—	—	—	20 20	—	84	█	é.) Nagyilva felső ♀ (206)	{ i.	3 09	—	—	—	—
—	—	—	20 30	—	84	█	i.) Nagyilva felső ♀ (206)	{ é.	2 59	—	—	—	—
—	—	—	20 43	—	90	█	☞ Szilvás	↑	2 51	—	—	—	—
—	—	—	20 57	—	97	█	☞ Fenyves	↑	2 41	—	—	—	—
—	—	—	21 10	—	103	█	Y Kertecske	█	2 30	—	—	—	—
—	—	—	21 21	—	111	█	é. Kosna	i.	2 15	—	—	—	—

206. Kisilva—Óradna.

						Sz. 2228 2.3.	Km	(Kolozsvári út.)	Sz. 2229 2.3.						
—	—	—	—	—	—	15 04		i. Kolozsvár(190)	9 30	—	—	—	—	—	
—	—	—	—	—	—	16 18		i. Dés } (205) é.	7 10	—	—	—	—	—	
—	—	—	—	—	—	17 20		i. Bethlen..... } é.	5 50	—	—	—	—	—	
—	—	—	—	—	—	19 25	—	i. Kisilva ♀ (205) ⊙ é.	3 40	—	—	—	—	—	
—	—	—	—	—	—	19 47	9	♣ Oláhszentgyörgy ⊙ ♣	3 25	—	—	—	—	—	
—	—	—	—	—	—	20 04	16	Major m. h. ⊙ ♣	3 08	—	—	—	—	—	
—	—	—	—	—	—	20 14	20	♣ Dombhátfürdő m. h. ⊙ ♣	2 58	—	—	—	—	—	
—	—	—	—	—	—	20 22	23	é. Óradna ⊙ i.	2 50	—	—	—	—	—	

207. Szálva—Telcs.

						V. 2330 2.3.	V. 2332 2.3.			V. 2328 2.3.	Km	(Kolozsvári út.)	V. 2329 2.3.			V. 2333 2.3.			V. 2331 2.3.
—	—	—	—	—	—	15 04	—			15 04		i. Kolozsvár(190)	9 30	—	—	15 30	—	19 45	
—	—	—	—	—	—	16 18	—			16 18		i. Dés } (205) é.	7 10	—	—	15 11	—	19 26	
—	—	—	—	—	—	17 20	—			17 20		i. Bethlen } é.	5 50	—	—	14 50	—	19 10	
—	3 05	—	7 20	—	—	18 15	—	—	—	18 15	—	i. Szálva (205) ♀ l. 2148 é.	4 45	—	—	—	—	—	
—	3 26	—	7 46	—	—	18 36	—	10	—	18 36	—	♣ Hordó ♀ l. 2148 ♣	4 26	—	—	—	—	—	
—	3 40	—	8 00	—	—	18 50	—	16	—	18 50	—	é. Telcs (208) ♀ l. 2148 i.	4 10	—	—	—	—	—	
—	—	—	—	—	—	—	—			—		é. Majszin (208) é.	—	—	—	—	—	—	
—	—	—	—	—	—	—	—			—		é. Visóvölgy (209)..... é.	—	—	—	—	—	—	

209. Visóvölgy—Borsa

			Sz. 8040 2.3.	Sz. 8048 2.3.	Km	(Debreceni út.)	Sz. 8047 2.3.	Sz. 8041 2.3.		
—	—	—	18 00	7 20	—	t. Budapest ny. pu. } (120) é.	20 25	9 30	—	—
—	—	—	17 35	5 57 7 15	—	t. Budapest k. pu. } é.	20 20 22 10	10 25	—	—
—	—	—	22 41	12 29	—	t. Debrecen } é.	15 24	4 37	—	—
—	—	—	4 25	15 52	—	t. Királyháza } é.	11 55	1 11	—	—
—	—	—	7 40	19 08	—	t. Visóvölgy (120) é.	5 43	22 03	—	—
—	—	—	8 00	19 23	9	♣ Petrovabisztra ↑	5 28	21 48	—	—
—	—	—	8 10	19 38	14	Petrova ↑	5 18	21 38	—	—
—	—	—	8 23	19 51	20	Leordina ↑	5 06	21 26	—	—
—	—	—	8 29	19 57	22	Leordina felső m. h. ...	4 54	21 14	—	—
—	—	—	8 44	20 12	—	Alsóvisó m. h.	4 41	21 01	—	—
—	—	—	8 53	20 21	34	Alsóvisó ↑	4 34	20 54	—	—
—	—	—	8 59	20 27	36	Középvíró m. h.	4 28	20 48	—	—
—	—	—	9 04	20 32	38	Felsővisói fürdő m. h. ...	4 23	20 43	—	—
—	—	—	9 23	20 51	39	Y Felsővisó 🚲 l. 2148... ♣	4 19	20 39	—	—
—	—	—	9 43	21 11	48	é.) Majszin (208) 🚲 l. 2148 { t.	4 03	20 23	—	—
—	—	—	9 44	21 12	48	t.) } é.)	4 02	20 22	—	—
—	—	—	9 59	21 27	56	é. Borsa 🚲 l. 1323 t.	3 50	20 10	—	—
							♣ Borsa—Máramarossziget			
							♣ Borsa—Máramarossziget			

220. Déda - Szászrégen - Marosvásárhely - Nyárádó.

Km	(Kolozsvári út.)		Sz.	Sz.					Sz.	Sz.	
			5537	5517					5533	5511	
			2.3.	2.3.					2.3.	2.3.	
	Budapest keleti pu.	i.	7 15	—	—	—	—	—	—	7 15	—
	Nagyvárad	i.	11 47	—	—	—	—	—	—	11 47	—
	Kolozsvár	(190) i.	20 10	3 50	—	—	—	—	—	15 04	—
	Dés	i.	22 05	5 30	—	—	—	—	—	16 18	—
	Déda.....	é.	1 30	8 35	—	—	—	—	—	19 00	—
	Budapest ny. pu.	i.	7 20	18 00	—	—	—	—	—	—	—
	Debrecen	i.	12 29	22 41	—	—	—	—	—	—	—
	Nagykároly	(200) i.	14 30	0 16	—	—	—	—	—	—	—
	Zilah	i.	17 10	2 10	—	—	—	—	—	—	—
	Dés	i.	22 05	5 30	—	—	—	—	—	—	—
	Déda	é.	1 30	8 35	—	—	—	—	—	16 18	—
	Beszterce	(202) i.	23 10	6 20	—	—	—	—	—	19 00	—
	Szeretfalva	i.	23 55	7 00	—	—	—	—	—	16 32	—
	Déda	é.	1 30	8 35	—	—	—	—	—	17 40	—
	Sepsiszentgyörgy	i.	19 55	3 15	—	—	—	—	—	19 00	—
	Tusnádfürdő	i.	21 07	4 09	—	—	—	—	—	11 25	—
	Csikszerecs	i.	22 10	4 53	—	—	—	—	—	12 37	—
	Madéfalva (221)	(190) i.	22 34	5 14	—	—	—	—	—	13 44	—
	Gyergyószentmiklós	i.	0 27	6 31	—	—	—	—	—	14 11	—
	Maroshévíz	i.	1 24	7 20	—	—	—	—	—	16 08	—
	Déda	é.	2 42	8 14	—	—	—	—	—	17 08	—
	Déda X	i.	5 45	9 10	—	—	—	—	—	18 25	—
7	Magyaró	i.	5 56	9 21	—	—	—	—	—	19 30	—
13	Marosvécs.....	i.	6 06	9 31	—	—	—	—	—	19 30	—
17	Idécsfürdő m. h.	i.	6 14	9 39	—	—	—	—	—	19 41	—
23	Szászrégen ♀ (190) 🚲 l. 1330	é.	6 22	9 47	—	—	—	—	—	19 51	—
25	Radnótfája m. h.	V.	6 32	9 57	—	—	—	—	—	19 59	—
28	Petele m. h.	5549	6 37	10 02	—	—	—	V.	15 55	20 07	—
33	Körtvélyfája m. h.	2.3.	6 43	10 09	—	—	—	5543	16 00	20 17	V.
36	Gernyeszeg	2.3.	6 50	10 17	—	—	—	2.3.	16 06	20 22	5541
40	Sáromberke	—	7 00	10 23	—	—	—	—	16 14	20 29	2.3.
44	Nagyernye m. h. 🚲 l. 2140.....	—	7 08	10 30	—	—	—	—	16 22	20 37	—
47	Marosszentgyörgy m. h. 🚲 l. 2140	—	7 14	10 36	—	—	—	—	16 30	20 43	—
51	Marosvásárhely felsőváros	—	7 20	10 42	—	—	—	—	16 36	20 50	—
55	Marosvásárhely X(225) 🚲 l. 1335, 1336, 1339, 2117, 2118, 2140	é.	7 32	10 53	—	—	—	—	16 42	20 56	—
61	Maroskeresztúr m. h.	i.	7 40	11 00	—	—	—	—	16 53	21 02	—
63	Nyárádó 🚲	é.	—	—	—	—	—	—	17 00	21 13	—
	Nyárádó	i.	—	—	—	—	—	—	—	21 20	—
	Kolozsvár (190).....	é.	—	—	—	—	—	—	—	21 30	—
	Nagyvárad	(190) é.	—	—	—	—	—	—	—	21 37	—
	Budapest keleti pu.	é.	—	—	—	—	—	—	—	21 42	—

Budapest kel. pu.—Marosvásárhely, 1. 2. Budapest kel. pu.—Marosvásárhely (Beállítás napjától).
 Budapest kel. pu.—Marosvásárhely, 2. Budapest kel. pu.—Marosvásárhely

220. Nyárádtő—Marosvásárhely—Szászrégen—Déda.

Km	Kolozsvári út.)	V.	Sz.		Sz.	V.	Sz.		Sz.	V.
		5542 2.3.	5512 2.3.		5534 2.3.	5546 2.3.	5516 2.3.		5538 2.3.	5548 2.3.
	Budapest keleti pu. ■ nyugati pu. i.	—	—	—	—	—	—	—	—	—
	Nagyvárad (190) é.	—	—	—	—	—	—	—	—	—
	Kolozsvár (190)..... é.	—	—	—	—	—	—	—	—	—
	Nyárádtő é.	—	—	—	—	—	—	—	—	—
3	Nyárádtő [] i.	6 00	—	—	—	16 00	—	—	—	—
9	Maroskeresztúr m. h. i.	6 07	—	—	—	16 07	—	—	—	—
9	Marosvásárhely X (225) [] l. 1325, 1326, 1329, 2117, 2118, 2140 { é. i.	6 15	—	—	—	16 15	—	—	—	—
12	Marosvásárhely felsőváros i.	—	6 25	—	13 40	—	16 45	—	—	22 00
17	Marosszentgyörgym. h. [] l. 2140 i.	—	6 34	—	13 50	—	16 54	—	—	22 07
20	Nagyernye m. h. [] l. 2140 i.	—	6 42	—	13 58	—	17 02	—	—	22 15
24	Sáromberke i.	—	6 46	—	14 04	—	17 07	—	—	—
27	Gernyeszeg i.	—	6 52	—	14 13	—	17 15	—	—	—
31	Körtvélyfája m. h. i.	—	6 58	—	14 21	—	17 22	—	—	—
36	Petele m. h..... i.	—	7 05	—	14 29	—	17 29	—	—	—
39	Radnótfája m. h..... i.	—	7 13	—	14 39	—	17 38	—	—	—
41	Szászrégen [] l. 1330 i.	—	7 18	—	14 46	—	17 44	—	—	—
46	Ideczfürdő m. h. (190) i.	—	7 22	—	14 50	—	17 48	—	—	—
50	Marosvécs i.	—	7 32	—	—	—	17 58	—	—	—
57	Magyaró i.	—	7 41	—	—	—	18 07	—	—	—
	Déda X..... é.	—	7 49	—	—	—	18 15	—	—	—
	Déda i.	—	8 00	—	—	—	18 26	—	—	—
	Maroshévíz é.	—	8 10	—	—	—	18 35	—	—	—
	Gyergyószentmiklós é.	—	9 05	—	—	—	19 25	—	—	—
	Madéfalva (221) (190) é.	—	10 26	—	—	—	20 29	—	—	—
	Csíkcszereda é.	—	11 24	—	—	—	21 20	—	—	—
	Tusnádfürdő é.	—	13 11	—	—	—	22 32	—	—	—
	Sepsiszentgyörgy é.	—	13 31	—	—	—	22 52	—	—	—
	Déda i.	—	14 31	—	—	—	23 33	—	—	—
	Szeretfalva (202) é.	—	15 25	—	—	—	0 23	—	—	—
	Beszterce é.	—	8 40	—	—	—	19 05	—	—	—
	Déda i.	—	9 56	—	—	—	20 36	—	—	—
	Dés é.	—	10 26	—	—	—	21 10	—	—	—
	Zilah (200) é.	—	8 40	—	—	—	19 05	—	—	—
	Nagykároly..... é.	—	11 20	—	—	—	22 02	—	—	—
	Debrecen é.	—	—	—	—	—	1 09	—	—	—
	Budapest nyugati pu. é.	—	—	—	—	—	2 51	—	—	—
	Déda..... i.	—	8 40	—	—	—	4 37	—	—	—
	Dés é.	—	11 20	—	—	—	9 30	—	—	—
	Kolozsvár (190) é.	—	12 40	—	—	—	19 05	—	—	—
	Nagyvárad é.	—	15 55	—	—	—	22 02	—	—	—
	Budapest keleti pu. é.	—	20 20	—	—	—	23 40	—	—	—

221. (Csíkszereda)–Madéfalva–Gyimesbükk–(Palanca).

		Sz. ● 8837	Sz. 8824	Sz. 8828	Km	(Kolozsvári út.)		Sz. ● 8829	Sz. 8825	Sz. 8821		
		8822 2.3.	2.3.	2.3.				8830 2.3.	2.3.	2.3.	2.3.	
—	—	7 20	18 00	7 15	—	i. Budapest keleti pu. ■ nyug....	20 20	9 39	—	—	—	—
—	—	21 40	6 25	16 45	—	i. Marosvásárhely } (190) é.	11 00	21 20	—	7 40	—	—
—	—	6 10	—	—	—	i. Csíkszereda (190) ☞ l. 1333, 2020, 2141 é.	5 40	—	—	—	—	—
—	—	6 22	—	—	—	i. Madéfalva X (190) ☞ l. 1333, 2020..... { é.	5 30	—	—	—	—	—
—	—	6 37	14 20	22 47	—	■ Szépvíz-Csíkszentmihály	5 00	18 00	—	—	—	—
—	—	6 50	14 33	23 00	7	▲ Ajnád	4 47	12 48	—	—	—	—
—	—	7 07	14 50	23 17	12	▲ Lóvész	4 33	12 32	—	—	—	—
—	—	7 34	15 08	23 44	19	▲ Gyimesfelsőlök ☞ l. 2141.....	4 19	12 17	—	—	—	—
—	—	7 56	15 30	0 02	27	▲ Sötétpatak m. h.	3 55	11 57	—	—	—	—
—	—	8 04	15 39	0 11	30	▲ Gyimesközéplak ☞ l. 2141.....	3 42	11 43	—	—	—	—
—	—	8 17	15 52	0 19	33	▲ Gyimesbükk ☞ l. 2141.....	3 34	11 35	—	—	—	—
—	—	8 30	16 05	0 32	38	▲ Palanca	3 15	11 10	—	—	—	—
—	—	—	—	—	—	▲ Adjud	—	—	—	—	—	—
—	—	—	—	—	—	▲ Galac	—	—	—	—	—	—

Közl. VII. és VIII. hóban

● Gyimesbükk—Csíkszereda

222. Sepsiszentgyörgy—Bereck.

Sz. 8728	Sz. 8720	Sz. 8726	Km	(Kolozsvári út.)		Sz. 8729	Sz. 8737	Sz. 8721		
2.3.	2.3.	2.3.				☞ l. 1331, 1336, 1337, 1338, 1339, 2115	2.3.	2.3.	2.3.	
16 45	—	6 25	—	i. Marosvásárhely	11 00	21 20	—	—	—	—
17 58	—	7 32	—	i. Szászrégen	9 47	20 07	—	—	—	—
22 55	—	13 39	—	i. Csíkszereda	4 53	13 44	—	—	—	—
0 45	4 40	16 00	—	i. Sepsiszentgyörgy X (190) ■	2 45	8 10	21 40	—	—	—
0 58	4 53	16 13	7	▲ Angyalos m. h.	2 33	7 58	21 28	—	—	—
1 07	5 03	16 22	11	▲ Réty-Eresztevény	2 24	7 49	21 19	—	—	—
1 13	5 09	16 28	14	▲ Bita m. h.	2 16	7 41	21 07	—	—	—
1 20	5 18	16 36	18	▲ Nagyborosnyó ☞ l. 1338, 1339	2 09	7 34	21 00	—	—	—
1 31	5 33	16 48	23	▲ Barátos	1 57	7 22	20 47	—	—	—
1 43	5 45	16 58	29	▲ Kovászna ☞ l. 1338	1 45	7 10	20 35	—	—	—
1 47	5 50	17 03	32	▲ Zabola-Páva m. h.	1 40	7 05	20 30	—	—	—
1 56	5 59	17 12	36	▲ Zabola-fürésztelep m. h.	1 32	6 57	20 23	—	—	—
2 02	6 06	17 18	39	▲ Imecsfalva m. h.	1 26	6 51	20 17	—	—	—
2 08	6 12	17 24	40	▲ Szentkatolna m. h.	1 20	6 45	20 11	—	—	—
2 14	6 19	17 29	45	▲ Kézdivásárhely ☞ l. 1334, 1337	1 13	6 38	20 04	—	—	—
2 22	6 27	17 38	52	▲ Kézdiszentlélek m. h.	1 05	6 30	19 56	—	—	—
2 32	6 40	17 50	54	▲ Kézdiszentkereszt m. h.	0 55	6 20	19 46	—	—	—
2 46	6 54	18 04	57	▲ Bélafalva	0 44	6 09	19 35	—	—	—
2 52	7 00	18 10	60	▲ Kézdiálmás m. h.	0 32	5 57	19 23	—	—	—
2 59	7 07	18 17	63	▲ Lemhény m. h.	0 25	5 50	19 15	—	—	—
3 07	7 15	18 25	67	▲ Bereck ☞ l. 1337	0 18	5 43	19 08	—	—	—
3 14	7 22	18 32	—	—	0 10	5 35	19 00	—	—	—
3 22	7 30	18 40	—	—	—	—	—	—	—	—

Közl. 2.3. Bpest nyug. pu.—Kézdivásárhely

☞ 2.3. Kézdivásárhely—Bpest nyug. pu.

225. Szászlekenye—Kolozsnagyida—Marosvásárhely Végkitérő (Keskenyvágányú).

Sz. 220 2.3.				M. 9228 2.3.		Km	(Kolozsvári út.)	M. 9227 2.3.				Sz. 9221 2.3.
—	—	—	—	20 10	—	—	l. Budapest nyugati pu. } é.	—	—	—	—	—
—	—	—	—	7 15	—	—	l. Budapest keleti pu. ... } é.	20 20	—	—	—	—
—	—	—	—	11 47	—	—	l. Nagyvárad } (190)..... é.	15 55	—	—	—	—
—	—	—	—	15 04	—	—	l. Kolozsvár } é.	12 40	—	—	—	—
—	—	—	—	16 18	—	—	l. Dés } é.	11 20	—	—	—	—
—	—	—	—	17 30	—	—	l. Kentelke (202)..... } é.	10 10	—	—	—	—
2 00	—	—	—	18 20	—	—	l. Szászlekenye átrakó (202) } é.	9 10	—	—	—	19 42
2 15	—	—	—	18 33	—	7	↑ Tacs } é.	8 57	—	—	—	19 28
2 23	—	—	—	18 38	—	10	↓ Galac m. h. } é.	8 52	—	—	—	19 19
2 31	—	—	—	18 44	—	12	Y Dipse..... } é.	8 46	—	—	—	19 10
2 44	—	—	—	18 54	—	17	é.) Kolozsnagyida } l. 1324 } é.	8 35	—	—	—	18 55
2 46	—	—	—	18 56	—	17	l.) } é.	8 33	—	—	—	18 51
2 55	—	—	—	19 03	—	21	é.) Teke } l. 1324..... } é.	8 26	—	—	—	18 42
3 03	—	—	—	19 05	—	21	t.) } é.	8 21	—	—	—	18 35
3 27	—	—	—	19 26	—	28	Tekei tanyák } é.	8 09	—	—	—	18 21
3 45	—	—	—	19 39	—	32	↑ Mezőakna } é.	8 01	—	—	—	18 11
3 54	—	—	—	19 47	—	36	Komlód..... } é.	7 48	—	—	—	17 58
4 08	—	—	—	19 55	—	38	Oroszfája } é.	7 37	—	—	—	17 45
4 20	—	—	—	20 04	—	40	Nagynyulás } é.	7 28	—	—	—	17 34
4 39	—	—	—	20 21	—	48	Mezőkirályfalva m. h. } é.	7 11	—	—	—	17 14
4 54	—	—	—	20 27	—	50	Mezőszentmárton } é.	7 04	—	—	—	17 05
5 09	—	—	—	20 39	—	55	Mezőriács } é.	6 50	—	—	—	16 44
5 21	—	—	—	20 47	—	59	Szabéd } é.	6 42	—	—	—	16 33
5 32	—	—	—	20 54	—	61	Y Mezősámsond } é.	6 35	—	—	—	16 24
5 45	—	—	—	21 03	—	65	Mezőmadaras } é.	6 26	—	—	—	16 12
5 55	—	—	—	21 13	—	70	é.) Mezőbánd (226) } l. 2118 } é.	6 15	—	—	—	15 58
6 11	—	—	—	21 15	—	70	l.) } é.	6 10	—	—	—	15 50
7 01	—	—	—	21 59	—	83	↑ Mezőbergenye } é.	5 30	—	—	—	15 04
7 12	—	—	—	22 08	—	85	Náznánfalva m. h. } é.	5 19	—	—	—	14 51
7 25	—	—	—	22 16	—	87	Maroskeresztúr } é.	5 09	—	—	—	14 40
7 33	—	—	—	22 22	—	93	Meggyesfalva m. h. } é.	4 59	—	—	—	14 31
7 39	—	—	—	22 26	—	96	Y Marosvásárhely átrakó } é.	4 55	—	—	—	14 26
7 43	—	—	—	22 30	—	97	é. Marosvásárhely Végkitérő (220)..... } é.	4 50	—	—	—	14 20









226. Mezőbánd—Pagocsa (Keskenyvágányú).

						Km							
							Marosvásárhely (225)	é.					
—	—	—	—	—	—		t. Mezőbánd.....	é.	—	—	—	—	—
—	—	—	—	—	—		↑		—	—	—	—	—
—	—	—	—	—	—		Y		—	—	—	—	—
—	—	—	—	—	—		é.	i.	—	—	—	—	—
							é. Mezőméhes	i.					

227. Marosvásárhely végkitérő—Szováta—Parajd (Keskenyvágányú).

Sz. 9129 9120 2.3.		Sz. 9125 9126 2.3.		Km		(Kolozsvári út.)		Sz. 9127 9122 2.3.		Sz. 9121 9128 2.3.	
—	—	—	—	—	—		t. Marosvásárhely (220) ⊙ l. 1325, 1326, 1329 é.	—	—	—	—
—	5 10	—	14 00	—	—	1	Marosvásárhely végkitérő.....	7 28	—	20 45	—
—	5 15	—	14 06	—	—	3	Marosvásárhely átrakó	7 24	—	20 41	—
—	5 20	—	14 11	—	—	6	Meggyesfalva m. h.	7 18	—	20 33	—
—	5 27	—	14 19	—	—	10	Maroskeresztúr	7 10	—	20 25	—
—	5 38	—	14 30	—	—	12	Lőrincfalva m. h.	6 59	—	20 12	—
—	5 46	—	14 38	—	—	15	Lukafalva m. h.	6 51	—	20 04	—
—	5 57	—	14 49	—	—	20	Fintaháza m. h.	6 40	—	19 53	—
—	6 08	—	15 00	—	—	23	Folyfalva m. h.	6 29	—	19 42	—
—	6 26	—	15 18	—	—	29	Ákosfalva l. 1329	6 20	—	19 33	—
—	6 41	—	15 33	—	—	32	Backamadaras-Szentgerice m. h.	5 56	—	19 09	—
—	6 51	—	15 43	—	—	35	Nyárádszentlászló Szentháromság m. h.	5 47	—	19 00	—
—	7 02	—	15 54	—	—	39	Székelytompá m. h.	5 37	—	18 50	—
—	7 22	—	16 14	—	—	42	Nyárádszereda	5 27	—	18 40	—
—	7 32	—	16 24	—	—	44	Jobbágyfalva m. h.	5 09	—	18 22	—
—	7 41	—	16 33	—	—	47	Csikfalva m. h.	5 01	—	18 14	—
—	7 50	—	16 42	—	—	50	Búzaháza m. h.	4 53	—	18 06	—
—	8 02	—	16 55	—	—	56	Deményháza m. h. l. 2140	4 44	—	17 57	—
—	8 29	—	17 22	—	—	57	Nyárádköszvényes m. h.	4 28	—	17 41	—
—	8 39	—	17 32	—	—	59	Nyárádremete l. 1330, 2140.....	4 15	—	17 28	—
—	8 55	—	17 48	—	—	64	Vármező m. h.	4 00	—	17 08	—
—	9 12	—	18 06	—	—	70	Nyárádhavas m. h.	3 45	—	16 53	—
—	9 24	—	18 18	—	—	75	Szakadát m. h. l. 2140.....	3 31	—	16 39	—
—	9 40	—	18 41	—	—	82	Y Szovátafürdő l. 1329c, 1330, 2140...	3 14	—	16 22	—
—	10 03	—	19 04	—	—		é. Parajd (228) l. 1330	2 54	—	15 45	—

228. Parajd—Balavásár.

		Sz. 8341 2.3.	Km	(Kolossvári út.)				Sz. 8342 2.3.			Sz. 834 2.3.		
45	—	—	16 25	—	—	t.	Székelyudvarhely  (1330)	é.	12 05	—	—	18	
35	—	—	18 15	—	—	é.	Parajd  (1330)	t.	10 20	—	—	16	
00	—	—	18 25	—		t.	Parajd (227)  l. 1330	é.	9 22	—	—	16	
14	—	—	18 39	—		é.)	Szováta (227)  l. 1329c.....	t.	9 07	—	—	16	
15	—	—	18 40	7		t.)		é.	9 06	—	—	16	
25	—	—	18 49	12		☙	Sóvárad	↑	8 56	—	—	15	
34	—	—	18 58	17			Kibéd m. h.		8 45	—	—	15	
43	—	—	19 06	22			Makfalva m. h.		8 35	—	—	15	
51	—	—	19 14	26			Csókfalva m. h.		8 26	—	—	15	
10	—	—	19 27	33			Erdőszentgyörgy  l. 1329		8 13	—	—	15	
24	—	—	19 41	41		Y	Gyulakuta m. h.  l. 1329		7 54	—	—	14	
30	—	—	19 47	46		é.	Balavásár  l. 1326 1329	t.	7 45	—	—	14	
50	—	—	20 10	—	—	t.	Balavásár	}  (1329)	é.	7 25	—	—	14
55	—	—	21 15	—	—	é.	Marosvásárhely		t.	6 20	—	—	13
	—	—	—	—	—	é.	Dicsőszentmárton.....	t.	—	—	—	—	
	—	—	—	—	—	é.	Küküllőszög	t.	—	—	—	—	